

PLAN LOCAL D'URBANISME

Annexes – Servitudes d'utilité publique

PLU approuvé par délibération du Conseil Municipal en date du 6 février 2020, modifié en date du 30 septembre 2021, mis à jour en date du 19 juin 2023 et du 6 mai 2024

TABLES DES MATIERES

SERVITUDES D'UTILITE PUBLIQUE	3
1. Carte des servitudes d'utilité publique	4
2. Servitudes de passage des conduites souterraines d'irrigation (A2)	6
3. Servitudes relatives aux voies ferrées (T1)	12
4. Servitudes d'alignement des voies publiques (EL7)	28
5. Servitudes de protection des centres de réception radio-électriques contre les perturbations électromagnétiques (PT1)	37
6. Servitudes de protection des centres de réception radio-électriques d'émission et de réception contre les obstacles (PT2)	37
7. Servitudes attachées aux réseaux de télécommunications (PT3)	48
8. Servitude de protection des équipements sportifs (JS1)	56
9. Servitudes GRTgaz (I1)	64
 DELIBERATIONS	 71
10. Droit de préemption urbain	72
11. Droit de préemption urbain renforcé	76
12. Droit de préemption commercial	81
13. Délibération soumettant à permis de démolir	104
14. Délibération soumettant à déclaration préalable pour les travaux de ravalement	107
15. Délibération soumettant à déclaration préalable aux travaux d'édification de clôture	110
16. Délibération soumettant à déclaration préalable les divisions	113
17. Délégation du droit de préemption à la Communauté d'agglomération ValParis	117
18. Délibération instaurant une taxe d'aménagement majorée sur les secteurs Stade et centre-ville	123
19. Délibération instituant un droit de préemption sur l'Espace Naturel Sensible du Bois de Boissy	127
 AUTRES REGLEMENTATIONS ET INFORMATIONS	 131
20. Plan d'Exposition au Bruit de l'aérodrome de Paris Charles-de-Gaulle	132
21. Convention de Projet Urbain Partenarial	165
22. Défense incendie	180
23. Notice Sanitaire	194
24. Secteurs d'Informations sur les Sols	196
25. Notice nuisance acoustique des transports terrestre	219
26. Notice constructions sur terrains argileux	241
27. Arrêté du 13 avril 2017 relatif aux caractéristiques acoustiques des bâtiments existants lors de travaux de rénovation importants	246
28. Arrêté du 23 juillet 2013 modifiant l'arrêté du 30 mai 1996 relatif aux modalités de classement des infrastructures de transports terrestres et à l'isolement acoustique des bâtiments d'habitation dans les secteurs affectés par le bruit	251

29. Arrêté du 23 février 2022 portant approbation du classement sonore des infrastructures ferroviaires du Val d'Oise et modifiant le classement sonore ferroviaire des arrêtés par commune	259
30. Guide d'information – Végétation en ville	269
31. Plan nuisance acoustique des transports terrestre	306
32. Plan du réseau d'eau potable	308
33. Plan du réseau d'assainissement, eaux pluviales et eaux usées	310
34. Plan du réseau électrique	312
35. Carte d'exposition à l'aléa retrait gonflement des argiles	314
36. Règlement local de publicité intercommunal (RLPi)	316

SERVITUDES D'UTILITE PUBLIQUE

Les servitudes d'Utilité Publique créées par d'autres législation ou réglementation que celles d'urbanisme, affectent l'utilisation du sol et sont applicables indépendamment des règles du PLU.

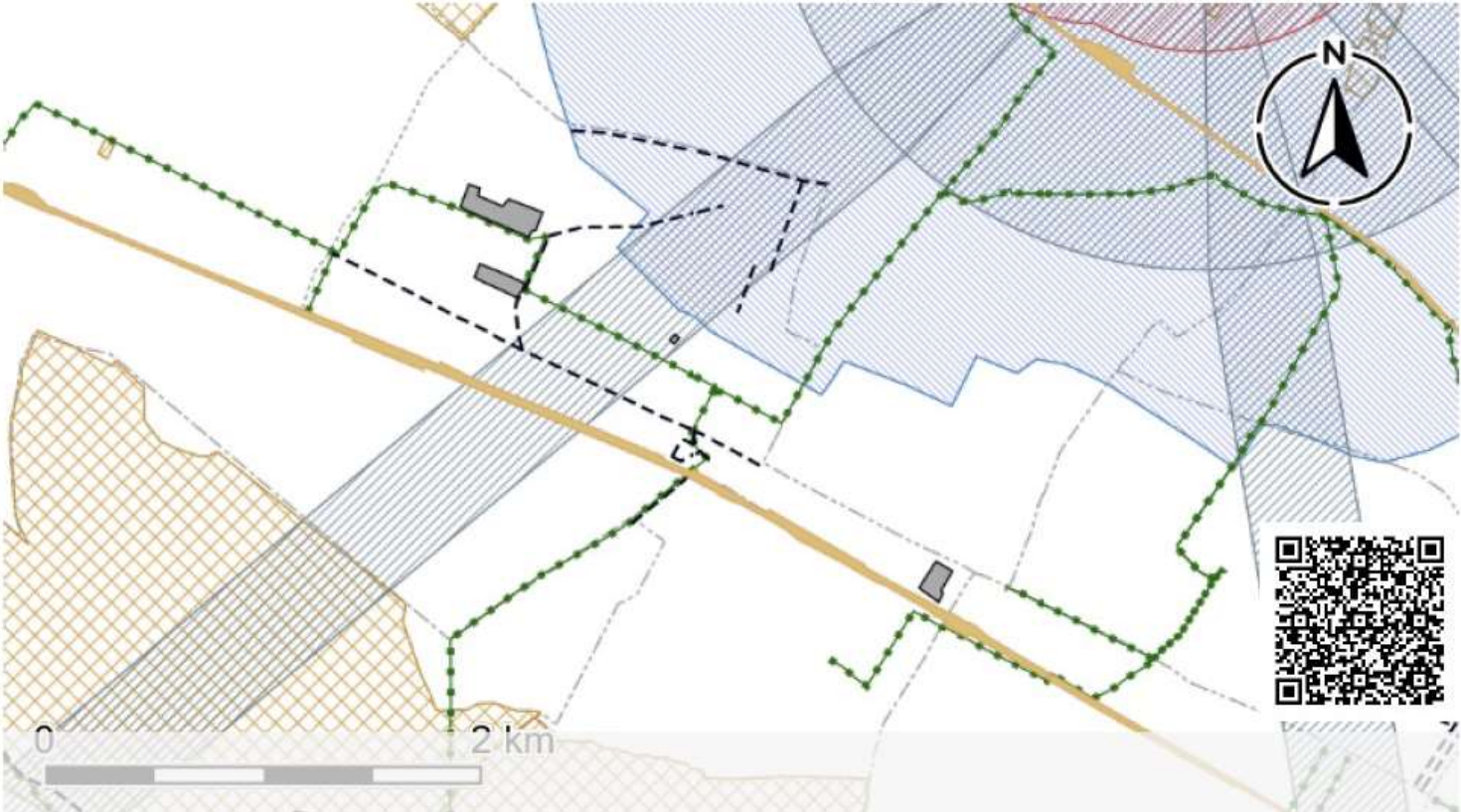
Au titre de ces servitudes, le territoire de la commune de Beauchamp est concerné par les réglementations et servitudes suivantes :

- Servitudes de passage des conduites souterraines d'irrigation (A2),
- Servitudes relatives aux voies ferrées (T1),
- Servitudes d'alignement des voies publiques (EL7),
- Servitudes de protection des centres de réception radio-électriques contre les perturbations électromagnétiques (PT1),
- Servitude de protection des centres radio-électriques d'émission et de réception contre les obstacles (PT2) concernant la liaison Taverny/Bessancourt – Grosrouvre,
- Servitudes attachées aux réseaux de télécommunications (PT3),
- Servitude de protection des équipements sportifs (JS1),
- Servitude prenant en compte la maîtrise des risques autour des canalisations de transport de gaz naturel ou assimilé, d'hydrocarbures et de produits chimiques et les canalisations de distribution de gaz hautes caractéristiques (I1).

1. Carte des servitudes d'utilité publique

SUP BEAUCHAMP

Date d'impression : 29/12/2022
14:21:10



- Limites administratives
Le chargement de la légende a échoué.
- PM3_RisqueTechnologique_ass
- PM1_RisqueNaturel_ass
- PT1_PerturbationRadioElectrique_ass
- Zone de garde
- Zone de protection
- PT2_RadioElectrique_ass
- PT3_Communication_gen
- Le chargement de la légende a échoué.
- EL7_Alignement_gen
- T1_voieFerree_ass
- JS1_instalSportive_ass

Projection : Spherical Mercator



Service producteur : DDT 95 (Direction Départementale des Territoires du Val-d'Oise)
Données © MTES

2. Servitudes de passage des conduites souterraines d'irrigation (A2)

Numérisation des servitudes d'utilité publique

SERVITUDES DE TYPE A2

SERVITUDES DE PASSAGE DES CONDUITES SOUTERRAINES D'IRRIGATION

Servitudes reportées en annexe des PLU et des cartes communales en application des articles R. 151-51 et R. 161-8 du code de l'urbanisme et figurant en annexe au Livre 1er dans les rubriques :

- II – Servitudes relatives à l'utilisation de certaines ressources et équipements
 - C – Canalisations
 - b) Eaux et assainissement

1 Fondements juridiques

Avertissement : Le passage des conduites souterraines d'irrigation a souvent fait l'objet d'un accord amiable avec les propriétaires des parcelles concernées et donné lieu à l'établissement de servitudes conventionnelles. Ces servitudes ne sont pas des servitudes d'utilité publique et ne doivent pas être téléversées sur le Géoportail de l'urbanisme. Seules les SUP établies selon les modalités définies dans la présente fiche devront être téléversées sur le GPU.

1.1 Définition

Il est institué, au profit de collectivités publiques et de leurs concessionnaires ainsi qu'au profit des établissements publics, une servitude leur conférant le droit d'établir à demeure, dans les conditions les plus rationnelles et les moins dommageables à l'exploitation présente et future, en vue de l'irrigation, des canalisations souterraines dans les terrains privés non bâtis, excepté les cours et jardins attenants aux habitations.

La servitude donne à son bénéficiaire le droit :

- d'enfouir dans une bande de terrain dont la largeur est fixée par le préfet, mais qui ne pourra dépasser trois mètres, une ou plusieurs canalisations, une hauteur minimum de 0,60 mètre étant respectée entre la génératrice supérieure des canalisations et le niveau du sol après les travaux ;
- d'essarter, dans la bande de terrain prévue ci-dessus et, le cas échéant, dans une bande plus large déterminée par l'arrêté préfectoral, les arbres susceptibles de nuire à l'établissement et à l'entretien de la canalisation ;
- d'accéder au terrain dans lequel la conduite est enfouie, les agents chargés du contrôle bénéficiant du même droit d'accès ;
- d'effectuer tous travaux d'entretien et de réparation.

Les propriétaires et leurs ayants droit doivent s'abstenir de tout fait de nature à nuire au bon fonctionnement, à l'entretien et à la conservation de l'ouvrage.

L'établissement de cette servitude ouvre droit à indemnité dont les contestations sont jugées comme en matière d'expropriation pour cause d'utilité publique.

Si le refus d'une demande de permis de construire a pour motif l'exercice du droit de servitude dans la parcelle considérée, son propriétaire peut requérir l'acquisition totale de la parcelle par le maître de l'ouvrage, soit à l'amiable, soit par voie d'expropriation. Si le permis de construire est accordé sous réserve d'un déplacement des canalisations, les frais de ce déplacement sont à la charge du bénéficiaire de la servitude.

1.2 Références législatives et réglementaires

Anciens textes :

- Articles 128-7 et 128-9 du code rural
- Décret n° 61-604 du 13 juin 1961 relatif à la servitude d'établissement de conduites souterraines destinées à l'irrigation prévue par l'article 128-7 du code rural en faveur des collectivités publiques et de leurs concessionnaires et établissements publics

Textes en vigueur :

- Articles L. 152-3 à L. 152-6 du code rural et de la pêche maritime
- Article R.152-16 du code rural et de la pêche maritime

1.3 Décision

Arrêté préfectoral.

1.4 Restrictions de diffusion

Aucune restriction de diffusion pour cette catégorie de servitude.
La SUP peut être diffusée, est visible et téléchargeable dans la totalité de ses détails.

2 Processus de numérisation

2.1 Responsable de la numérisation et de la publication

2.1.1 Précisions concernant le rôle des administrateurs locaux et des autorités compétentes

Les administrateurs locaux et les autorités compétentes jouent des rôles différents en matière de numérisation et de publication des SUP dans le portail national de l'urbanisme (<http://www.geoinformations.developpement-durable.gouv.fr/presentation-des-roles-et-responsabilites-r1072.html>).

Il existe plusieurs possibilités d'organisation variant selon que la catégorie de SUP relève de la compétence de l'Etat, de collectivités publiques ou d'opérateurs nationaux ou locaux : http://www.geoinformations.developpement-durable.gouv.fr/fichier/pdf/orqanisation_sup_cle1c4755-

[1.pdf?arn=177835277&cle=1076c598d70e410cc53a94b4e666b09f1882d6b5&file=pdf%2Forganisation_sup_cle1c4755-1.pdf](#)

◊ Administrateur local

L'administrateur local après avoir vérifié que la personne qui sollicite des droits de publication sur le portail national de l'urbanisme est bien gestionnaire de la catégorie de SUP, crée le compte de l'autorité compétente et lui donne les droits sur le territoire relevant de sa compétence (commune, département, région, etc.).

◊ Autorité compétente

L'autorité compétente est responsable de la numérisation et de la publication des SUP sur le portail national de l'urbanisme. Elle peut, si elle le souhaite, confier la mission de numérisation à un prestataire privé ou à un autre service de l'État. Dans cette hypothèse, la publication restera de sa responsabilité.

◊ Prestataire

Le prestataire peut tester la conformité du dossier numérique avec le standard CNIG. S'il est désigné par l'autorité compétente délégataire, il téléverse le dossier numérique dans le GPU.

2.1.2 Administrateurs locaux et autorités compétentes

L'administrateur local pour cette SUP est soit :

- la DREAL du siège du concessionnaire ou de l'établissement public concerné ;
- la DDT(M) quand le gestionnaire de la servitude est une collectivité locale infra départementale.

Les autorités compétentes sont les collectivités publiques ou leurs concessionnaires, les établissements publics. L'autorité compétente peut déléguer la réalisation de la numérisation.

2.2 Où trouver les documents de base

Recueil des actes administratifs de la Préfecture

Annexes des PLU et des cartes communales

2.3 Principes de numérisation

Application du standard CNIG SUP (Conseil national de l'information géolocalisée). La dernière version du standard CNIG SUP est consultable et téléchargeable ici : <http://cniq.gouv.fr/ressources-dematerialisation-documents-d-urbanisme-a2732.html>

Création d'une fiche de métadonnées respectant les dernières consignes de saisie des métadonnées SUP via le générateur de métadonnées en ligne sur le GPU.

2.4 Numérisation de l'acte

L'acte instituant la servitude doit avoir pour fondement les articles du code cités au paragraphe 1.2. Il peut exister d'autres servitudes créées par le code rural et de la pêche maritime pour faciliter l'accès aux terrains concernés par des canalisations mais qui ne sont pas des servitudes d'utilité publique.

Archivage : copie de l'arrêté préfectoral en entier (annexes, plans d'origine)

Téléversement dans le GPU, simplement copie de l'arrêté préfectoral (sans les annexes)

2.5 Référentiels géographiques et niveau de précision

Les informations ci-dessous précisent les types de référentiels géographiques et de méthodes d'acquisition à utiliser pour la numérisation des objets SUP de cette catégorie ainsi que la gamme de précision métrique correspondante. D'autres référentiels ou méthodes de précision équivalente peuvent également être utilisés.

Les informations de précision (mode de numérisation, échelle et nature du référentiel) relatives à chaque objet SUP seront à renseigner dans les attributs prévus à cet effet par le standard CNIG SUP.

Référentiels :	BD TOPO/PCI VECTEUR
Précision :	1/250 à 1/5000

2.6 Numérisation du générateur et de l'assiette

Le générateur

La conduite souterraine d'irrigation pour laquelle une servitude d'utilité publique a été instituée, conformément aux modalités définies dans la présente fiche, est le générateur.

Dans le cas où la conduite souterraine d'irrigation fait l'objet de servitudes conventionnelles et de servitudes d'utilité publique, seules les portions de la conduite pour lesquelles une servitude d'utilité publique a été instituée devront être numérisées.

Le générateur est de type linéaire. Sa représentation est un objet de type polygone.

L'assiette

La bande de terrain dont la largeur est de 3 mètres (ou supérieure si l'arrêté le précise) est l'assiette.

L'assiette est de type surfacique. Sa représentation est un objet polygone.

3 Référent métier

Ministère de l'Agriculture et de l'Alimentation
 Direction Générale de la Performance Économique et Environnementale des entreprises
 Service Compétitivité et performance environnementale des territoires
 Bureau Eau, Sols et Economie circulaire
 3, rue Barbet de Jouy
 75349 Paris 07 SP

Annexe

Procédure d'institution de la servitude

À défaut d'accord amiable avec les propriétaires, la servitude est instaurée dans les conditions et selon les étapes suivantes :

1. Demande d'institution de la servitude par la personne morale de droit public maître de l'ouvrage ou son concessionnaire, adressée au préfet. La demande comprend :

- une note donnant toutes précisions utiles sur l'objet des travaux et sur leur caractère technique ;
- le plan des ouvrages prévus ;
- le plan parcellaire des terrains sur lesquels l'établissement de la servitude est envisagé. Ce plan indique le tracé des canalisations à établir, la profondeur minimum à laquelle les canalisations seront posées, la largeur des bandes de terrain où seront enfouies les canalisations et essartés les arbres susceptibles de nuire à l'établissement et à l'entretien de la canalisation ainsi que tous les autres éléments de la servitude ;
- la liste par commune des propriétaires des parcelles concernées ;
- l'étude d'impact, le cas échéant.

2. Consultation des services intéressés et notamment du directeur départemental des territoires chargé du contrôle ;

3. Enquête publique dans les formes prévues par les articles R. 152-5 à R. 152-9 du code rural et de la pêche maritime.

Lorsque les travaux font l'objet d'une déclaration d'utilité publique et que le demandeur est en mesure, avant celle-ci, de déterminer les parcelles qui seront grevées par la servitude et de fournir le tracé précis des canalisations à établir, l'enquête peut être menée en même temps que l'enquête parcellaire avec laquelle elle peut être confondue.

4. Notification individuelle du dépôt du dossier est faite par le demandeur aux propriétaires intéressés, dans les formes et suivant les conditions prévues aux articles R. 131-6 et R. 131-7 du code de l'expropriation pour cause d'utilité publique ; cette notification comporte la mention du montant de l'indemnité proposée en réparation du préjudice causé par l'établissement de la servitude et toutes les sujétions pouvant en découler ;

5. Établissement de la servitude par arrêté préfectoral.

6. Notification de l'arrêté préfectoral au demandeur et au directeur départemental des territoires.

7. Notification de l'arrêté préfectoral à chaque propriétaire, à la diligence du demandeur, par lettre recommandée avec demande d'avis de réception. Au cas où un propriétaire intéressé ne pourrait être atteint, la notification est faite au fermier, locataire, gardien ou régisseur de la propriété ou, à défaut, au maire de la commune où se trouve celle-ci.

8. Affichage de l'arrêté préfectoral à la mairie de chaque commune intéressée.

9. Annexion au plan local d'urbanisme.

3. Servitudes relatives aux voies ferrées (T1)



SERVITUDES DE TYPE T1 GREVANT LES PROPRIETES RIVERAINES DES VOIES FERREES

Servitudes reportées en annexe du Plan Local d'Urbanisme conformément à l'article R. 126-1 du Code de l'urbanisme qui dispose que :
« Doivent figurer en annexe au plan local d'urbanisme les servitudes d'utilité publique affectant l'utilisation du sol et appartenant aux catégories figurant sur la liste annexée au présent chapitre ».

Les servitudes d'utilité publique constituent des limitations administratives au droit de propriété et d'usage du sol. Les servitudes ferroviaires sont établies dans l'intérêt de la protection, de la conservation ou de l'utilisation du domaine public ferroviaire.

Elles représentent une charge pour les riverains du chemin de fer et engendrent :

- des interdictions ou limitations d'occupation et d'utilisation du sol,
- des prérogatives au bénéfice des exploitants ferroviaires.

Les servitudes ferroviaires sont définies essentiellement par le Code des transports (articles L 2231-3 et suivants).

SERVITUDES LIEES AUX CONSTRUCTIONS, EXCAVATIONS, PLANTATIONS, DEBROUSSAILLEMENTS ET DEPOTS A PROXIMITE DU CHEMIN DE FER

1 - FONDEMENTS JURIDIQUES

Il s'agit de servitudes concernant les propriétés riveraines du chemin de fer et instituées dans des zones définies :

- par le Code des transports à savoir :
 - o interdiction de procéder à l'édification de toute construction, autre qu'un mur de clôture, dans une distance de deux mètres d'un chemin de fer (article L2231-5),
 - o interdiction de pratiquer, sans autorisation préalable, des excavations dans une zone de largeur égale à la hauteur verticale d'un remblai de chemin de fer de plus de trois mètres (article L2231-6),
 - o interdiction de déposer des matières/ objets quel qu'ils soient, sans autorisation préfectorale préalable, à moins de cinq mètres d'un chemin de fer (article L2231-7),
 - o interdiction de planter des arbres à moins de 2 mètres du chemin de fer (par renvoi à l'article R116-2 du code de voirie routière).

Il existe d'autres dispositions dans le Code des transports visant à protéger le domaine public ferroviaire relatives notamment à l'écoulement des eaux, à l'exploitation des mines et aux enseignes lumineuses.

- par l'article L114-6 du code de la voirie routière.

Les exploitants ferroviaires ont par ailleurs des prérogatives : ils peuvent être autorisés à occuper temporairement des terrains privés pour effectuer des travaux publics, ils peuvent aussi réaliser des travaux de débroussaillage en zone boisée.

1.1 Délimitation de la zone de servitude par l'alignement

Les servitudes ferroviaires comprennent ainsi notamment des servitudes de recul par rapport à la limite du chemin de fer (cf. § suivant), cette dernière étant définie par arrêté préfectoral d'alignement établi en fonction de la topographie des lieux.

Ainsi, tout propriétaire riverain du chemin de fer, qui désire notamment élever une construction doit demander l'alignement.

L'alignement est délivré par arrêté préfectoral, lequel peut indiquer également (en fonction des demandes des pétitionnaires) les limites de la zone de servitudes à l'intérieur

de laquelle il est interdit, en application des articles L. 2231-2 et suivants du Code des transports issus des dispositions de la loi du 15 juillet 1845 sur la police des chemins de fer, d'élever des constructions, d'établir des plantations et/ou d'effectuer des excavations.

Sur le plan pratique, le service SNCF IMMOBILIER chargé de centraliser les demandes d'arrêté d'alignement répond aux coordonnées suivantes :

Nom de la DIT...
M. le Directeur de la Direction Immobilière Territoriale ...
Rue ...
Ville ...
Téléphone ...

1.2 Sanctions en cas de non-respect des servitudes ferroviaires

En cas d'infraction aux prescriptions du Code des transports, les contrevenants sont condamnés par le juge administratif à supprimer, dans un délai déterminé, les constructions, plantations, excavations, couvertures, dépôts contraires auxdites prescriptions.

A défaut, la suppression a lieu d'office et ce, aux frais des contrevenants (Article L. 2232-2 du Code des transports).

1.3 Indemnisations.

Principe :

Les servitudes applicables aux riverains du chemin de fer n'ouvrent aucun droit à indemnité.

Exceptions :

Lors de la construction d'une nouvelle voie ferrée et si la sécurité ou l'intérêt du service ferroviaire l'exigent, l'autorité administrative peut faire supprimer les constructions, plantations, excavations ou amas de quelque matière que ce soit, existant dans la zone de servitudes, moyennant une indemnité (Article 2231-8 du Code des transports).

Le débroussaillage effectué par l'exploitant ferroviaire en application de l'article L131-16 du nouveau code forestier ouvre aux propriétaires un droit à indemnité.

2 - DEFINITION DES SERVITUDES

2.1 Détermination de la limite du chemin de fer

La limite du chemin de fer est déterminée de la manière suivante :

a) Voie en plate-forme sans fossé :

Une ligne idéale tracée à 1,50 mètre du bord du rail extérieur (figure 1).

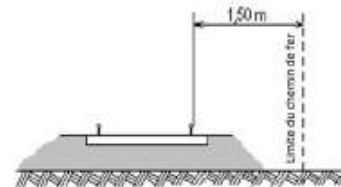


Figure 1

b) Voie en plate-forme avec fossé :

Le bord extérieur du fossé (figure 2).

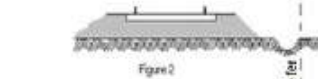


Figure 2

c) Voie en remblai :

L'arête inférieure du talus de remblai (figure 3).




Figure 3

OU

Le bord extérieur du fossé si cette voie en comporte un (figure 4).

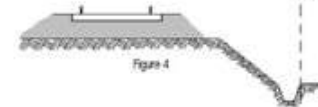


Figure 4

d) Voie en déblai :

L'arête supérieure du talus de déblai (figure 5).

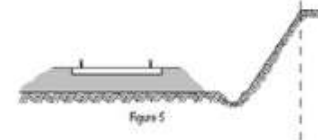
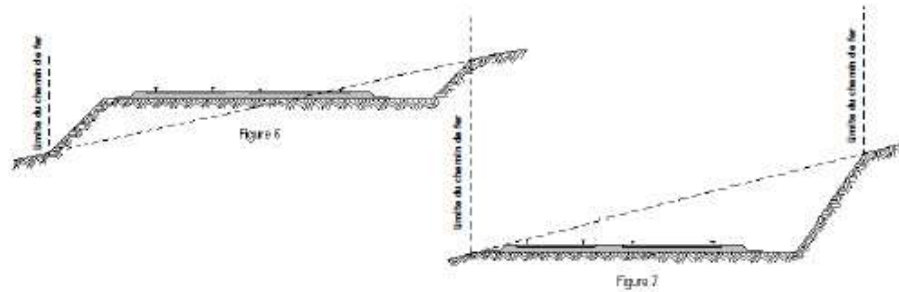
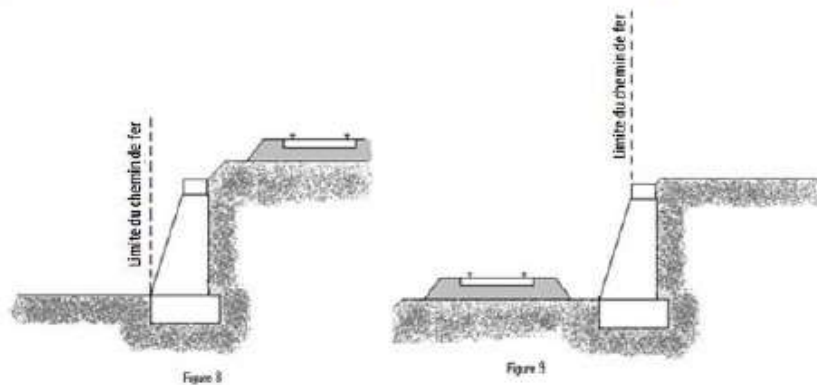


Figure 5

Dans le cas d'une voie posée à flan de coteau, la limite du chemin de fer à considérer est constituée par le point extrême des déblais ou remblais effectués pour la construction de la ligne et non la limite du terrain naturel (figures 6 et 7).



Lorsque le talus est remplacé par un mur de soutènement, la limite du chemin de fer est, en cas de remblai, le pied, et, en cas de déblai, la crête de ce mur (figures 8 et 9).



Lorsque le chemin de fer est établi en remblai et que le talus a été rechargé ou modifié par suite d'apport de terre ou d'épuration de ballast, la limite du chemin de fer pourra être déterminée à partir du pied du talus primitif, à moins toutefois que cet élargissement de plate-forme ne soit destiné à l'établissement prochain de nouvelles voies.

En bordure des lignes à voie unique dont la plate-forme a été acquise pour 2 voies, la limite du chemin de fer est déterminée en supposant la deuxième voie construite avec ses

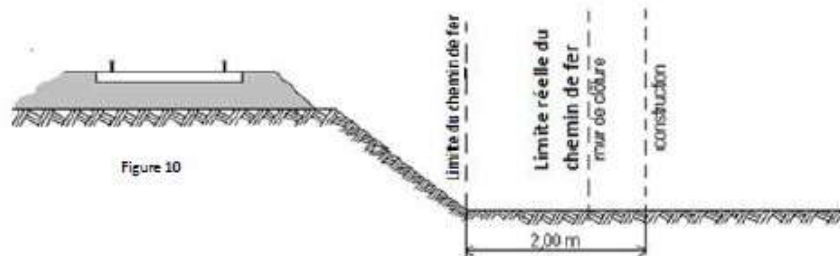
talus et fossés. Il est, par ailleurs, fait observer que les servitudes prévues par le code des transports n'ouvrent pas droit à indemnité.

2.2 Les différentes servitudes liées aux constructions, excavations, plantations, débroussailllements et dépôts riverains du chemin de fer

a) Les constructions (Article L. 2231-5 du Code des transports)

Indépendamment des marges de reculement susceptibles d'être prévues dans les Plans Locaux d'Urbanisme (PLU) ou dans les cartes communales pour les communes dépourvues de PLU, aucune construction, autres qu'un mur de clôture, ne peut être établie à moins de deux mètres de la limite du chemin de fer.

Il y a une obligation pour tout riverain du chemin de fer, avant tous travaux de construction, de demander la délivrance d'un arrêté préfectoral d'alignement.



Il résulte des dispositions précédentes que si les clôtures sont autorisées à la limite réelle du chemin de fer, les constructions doivent être établies en retrait de cette limite dans le cas où celle-ci serait située à moins de deux mètres de la limite du chemin de fer.

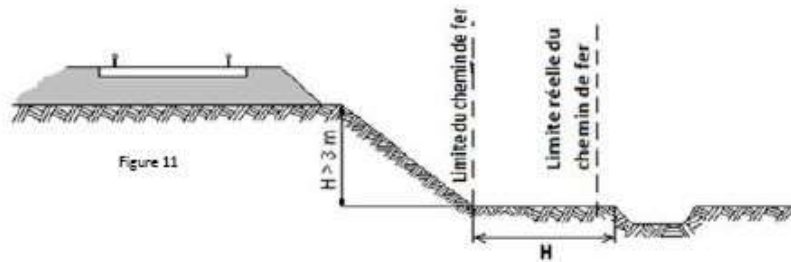
Cette servitude de reculement ne s'impose qu'aux propriétés riveraines de la voie ferrée proprement dite, qu'il s'agisse d'une voie principale ou d'une voie de garage ou encore de terrains acquis pour la pose d'une nouvelle voie.

Il est possible pour les propriétaires riverains d'obtenir par décision du Préfet, une dérogation à l'interdiction de construire à moins de 2 mètres du chemin de fer, lorsque la sûreté publique, la conservation du chemin de fer et la disposition des lieux le permettent, après consultation de la SNCF

Les constructions existantes lors de l'établissement d'un nouveau chemin de fer, qui ne respectent pas les dispositions ci-dessous peuvent être entretenues dans cet état.

b) Les excavations (article L. 2231-6 du Code des transports)

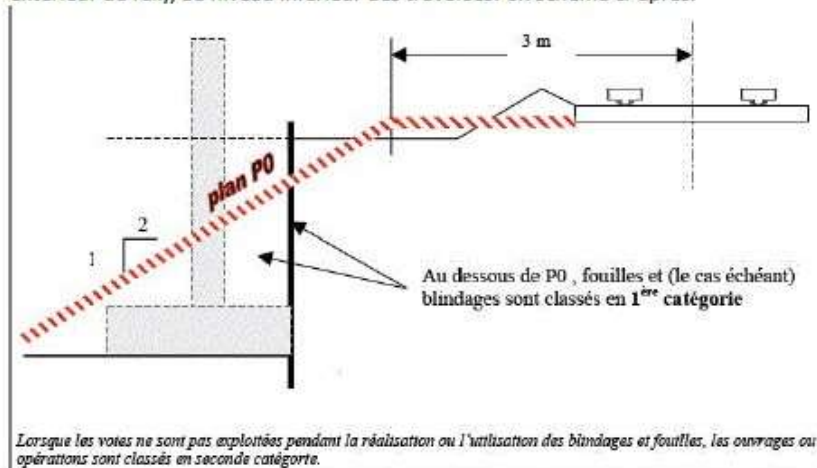
Dans les localités où le chemin de fer se trouve en remblai de plus de trois mètres au-dessus du terrain naturel, il est interdit aux riverains de pratiquer, sans autorisation préalable, des excavations dans une zone de largeur égale à la hauteur verticale du remblai, mesurée à partir du pied du talus, sauf dérogation spéciale



Prescriptions particulières nécessitant l'expertise de SNCF Réseau

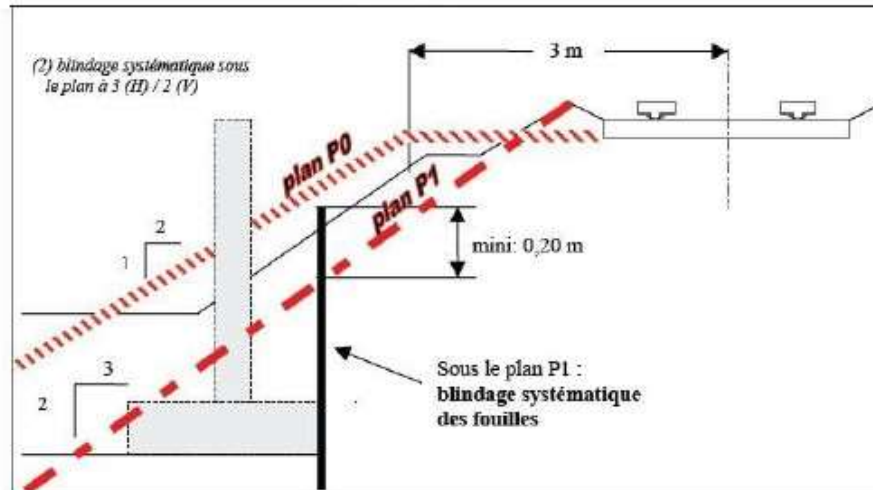
Nonobstant les dispositions législatives et réglementaires sus-visées, tous les travaux de fouille, de terrassements ou de blindage réalisés à proximité des voies ferrées peuvent présenter un danger pour la stabilité de la plate-forme, des voies ferrées elles-mêmes et par conséquent des circulations ferroviaires.

Sont considérés comme « à proximité des voies ferrées », les travaux de fouille, de terrassements ou de blindage dont l'exécution est susceptible de modifier la géométrie et/ou la stabilité des voies ferrées. On admet que c'est le cas lorsque les fouilles ou déblais pénètrent sous un plan P0 incliné à 2 (sens horizontal) pour 1 (sens vertical) passant par un point situé à 3 mètres de l'axe de la voie la plus proche (soit 2.22 mètres environ du bord extérieur du rail), au niveau inférieur des traverses. Cf. schéma ci-après.



Nota : l'exécution de terrassements (fouilles, déblais ou remblais) à moins de 3 mètres de l'axe d'une voie ferrée exploitée est interdite.

Des blindages (ou soutènements, ou dispositions pouvant y être assimilées de type paroi clouée), sont obligatoires dès lors que le volume excavé pénètre sous le plan P1 incliné à 3 (sens horizontal) pour 2 (sens vertical) passant par la droite joignant la crête de ballast de la voie la plus proche. Cf. schéma ci-après.



Dans pareil cas, il est indispensable qu'un examen préalable soit réalisé par les services d'ingénierie de SNCF Réseau. Un contrat d'étude puis, le cas échéant, une convention de travaux peuvent être rendus nécessaires, y compris lorsque le projet se situe en dehors des emprises du chemin de fer (au-delà de la limite réelle et/ou du chemin de fer). Le maître d'ouvrage tiers porteur de la demande doit intégrer dans son calendrier d'opérations en amont tous les délais suffisants pour procéder à ces études préalables et à leur contractualisation.

Le service SNCF IMMOBILIER chargé de centraliser ces demandes répond aux coordonnées suivantes :

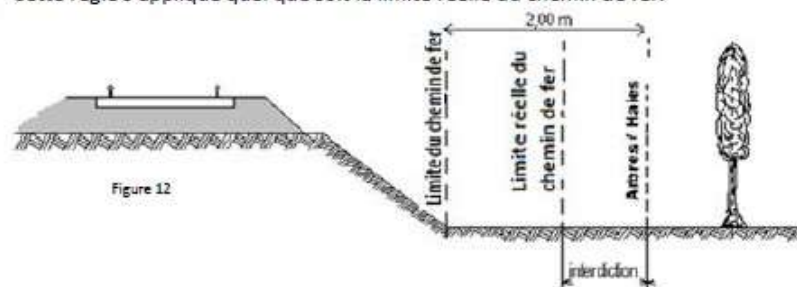
Nom de la DIT...
 M. le Directeur de la Direction Immobilière Territoriale ...
 Rue ...
 Ville ...
 Téléphone ...

Il fera l'interface avec les services de l'ingénierie de SNCF RESEAU pour toutes les demandes de cette nature ainsi que pour l'ensemble des dispositifs constructifs tiers pouvant impacter le domaine public ferroviaire à titre provisoire (installations de chantier, etc.) et/ou définitif (opérations de construction, démolitions, terrassements, etc.) et aussi pour : les questions liées au tour et survol de grues, traversées du domaine, etc.

c) Les plantations (article L2231-3 du code des transports et article R116-2 du code de voirie routière)

Il est interdit aux riverains du chemin de fer d'établir ou de laisser croître des arbres ou haies à moins de 2 mètres de la limite du chemin de fer.

Cette règle s'applique quel que soit la limite réelle du chemin de fer.



d) Les débroussailllements (article L131-16 du nouveau code forestier)

Conformément à l'article L 131-16 du nouveau code forestier, lorsqu'il existe des bois et forêts à moins de 20 mètres de la limite de l'emprise d'une voie ferrée, le propriétaire des infrastructures ferroviaires a le droit, sous réserve de l'application de l'article 1382 du code civil et après en avoir avisé les propriétaires des bois et forêts, de débroussailler une bande longitudinale sur une largeur de 20 mètres à partir du bord extérieur de la voie.

Dans le mois qui suit le débroussaillage, les propriétaires des bois et forêts peuvent enlever tout ou partie des produits, le propriétaire d'infrastructures ferroviaires restant chargé de faire disparaître le surplus.

Les contestations auxquelles peuvent donner lieu l'exercice de la servitude sont portées, selon la nature et le montant de la demande, devant le tribunal d'instance ou de grande instance.

e) Les dépôts (article L2231-7 du code des transports)

Dans une distance de moins de cinq mètres de la limite du chemin de fer, aucun dépôt de quelque matière que ce soit ne peut être établi sans autorisation préalable de l'autorité administrative. Lorsque la sécurité et l'intérêt du service ferroviaire le permettent,

cette distance peut être réduite en vertu d'une autorisation délivrée par l'autorité administrative.

Cette autorisation est révocable.

Toutefois, l'autorisation n'est pas nécessaire :

1° Pour former, dans les localités où le chemin de fer est en remblai, des dépôts de matières non inflammables dont la hauteur n'excède pas celle du remblai du chemin de fer ;

2° Pour former des dépôts temporaires d'engrais et autres objets nécessaires à la culture des terres. (Article L. 2231-7 du Code des transports).

Il est par ailleurs interdit d'établir des dépôts de matières inflammables à moins de 20 mètres d'un chemin de fer « desservi par des machines à feu » (Article 7 de la loi du 15 juillet 1845). Eu égard au fait que le chemin de fer n'utilise plus locomotives à vapeur, cette servitude n'a en fait plus lieu de s'appliquer.

Il est possible pour les propriétaires riverains d'obtenir une dérogation pour le dépôt d'objets inflammables à une distance inférieure à 20 mètres d'un chemin de fer, dans la zone de prohibition lorsque la sûreté publique, la conservation et la disposition des lieux le permettent, à condition d'en avoir obtenu au préalable l'autorisation du Préfet.

AUTRES SERVITUDES POUVANT EXISTER

1 Servitudes de visibilité aux abords de passage à niveau

En application de l'article L. 114-1 et suivants du Code de la voirie routière :

Les propriétés riveraines ou voisines des passages à niveau sont susceptibles de supporter des servitudes résultant d'un plan de dégagement institué par arrêté préfectoral.

Ces servitudes peuvent comporter, suivant les cas :

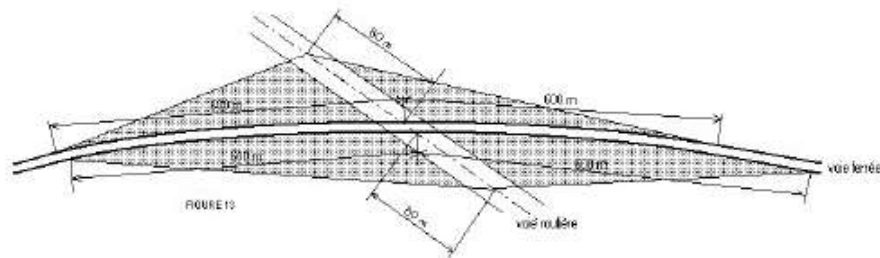
- l'obligation de supprimer les murs de clôture ou de les remplacer par des grilles, de supprimer les plantations gênantes, de ramener et de tenir le terrain et toute superstructure à un niveau déterminé,
- l'interdiction de bâtir, de placer des clôtures, de remblayer, de planter et de faire des installations au-dessus d'un certain niveau,
- la possibilité, pour l'administration, d'opérer la résection des talus, remblais et tous obstacles naturels, de manière à réaliser des conditions de vues satisfaisantes.

Un plan de dégagement soumis à enquête détermine, pour chaque parcelle, la nature des servitudes imposées, lesquelles ouvrent droit à indemnité.

A défaut de plan de dégagement, le service instructeur du permis de construire ou la DDT, soumet à SNCF, pour avis, les demandes de permis de construire intéressant une certaine zone au voisinage des passages à niveau non gardés.

Une obligation pour les propriétaires riverains des passages à niveau est de réaliser les travaux prescrits par le plan de dégagement institué par arrêté préfectoral.

Cette zone est teintée en gris sur le croquis ci-dessous.



2 Servitudes en tréfonds

Conformément aux dispositions des articles L2113-1 et suivants du code des transports, le maître d'ouvrage d'une infrastructure souterraine de transport public ferroviaire peut demander à l'autorité administrative compétente d'établir une servitude d'utilité publique en tréfonds.

La servitude en tréfonds confère à son bénéficiaire le droit d'occuper le volume en sous-sol nécessaire à l'établissement, à l'aménagement, à l'exploitation et à l'entretien de l'infrastructure souterraine de transport.

Cette servitude, qui ne peut être établie qu'à partir de 15 mètres au-dessous du point le plus bas du terrain naturel, est créée dans les conditions fixées aux articles L2113-2 à L2113-5.

AUTRES DISPOSITIONS

1 Enseignes ou sources lumineuses (Article L2242-4-7° du code des transports)

Il est interdit de laisser subsister, après mise en demeure du Préfet de les supprimer, toutes installations lumineuses et notamment toutes publicités lumineuses au moyen d'affiches, enseignes ou panneaux lumineux ou réfléchissants lorsqu'elles sont de nature à créer un danger pour la circulation des convois en raison de la gêne qu'elles apportent pour l'observation des signaux par les agents des chemins de fer

2 Mines (article L2231-3-5° du code des transports)

Il est possible pour les propriétaires riverains d'exécuter des travaux concernant les mines et les carrières à proximité des voies ferrées, à condition d'en avoir obtenu l'autorisation préfectorale déterminant dans chaque cas, la distance à observer entre le lieu des travaux et le chemin de fer.

3 Travaux (article L2231-3- 3° code des transports)

L'article 3 de la loi du 29 décembre 1892 relative aux dommages causés à la propriété privée par l'exécution des travaux publics permet l'occupation temporaire des terrains pour les besoins de la réalisation de travaux ferroviaires. En effet, il prévoit que :

« Lorsqu'il y a lieu d'occuper temporairement un terrain, soit pour en extraire ou ramasser des matériaux, soit pour y fouiller ou y faire des dépôts de terre, soit pour tout autre objet relatif à l'exécution de projets de travaux publics, civils ou militaires, cette occupation est autorisée par un arrêté du préfet, indiquant le nom de la commune où le territoire est situé,

les numéros que les parcelles dont il se compose portent sur le plan cadastral, et le nom du propriétaire tel qu'il est inscrit sur la matrice des rôles.

Cet arrêté indique d'une façon précise les travaux à raison desquels l'occupation est ordonnée, les surfaces sur lesquelles elle doit porter, la nature et la durée de l'occupation et la voie d'accès. Un plan parcellaire désignant par une teinte les terrains à occuper est annexé à l'arrêté, à moins que l'occupation n'ait pour but exclusif le ramassage des matériaux ».

4 Ecoulement des eaux (Article 2231-3 2° du Code des transports)

Les riverains du chemin de fer doivent recevoir les eaux naturelles telles qu'eaux pluviales, de source ou d'infiltration provenant normalement de la voie ferrée ; ils ne doivent rien entreprendre qui serait de nature à gêner leur libre écoulement ou à provoquer leur refoulement dans les emprises ferroviaires.

D'autre part, si les riverains peuvent laisser écouler sur le domaine ferroviaire les eaux naturelles de leurs fonds, dès l'instant qu'ils n'en modifient ni le cours ni le volume, il leur est en revanche interdit de déverser leurs eaux usées et résiduelles dans les dépendances du chemin de fer.

PROSPECTS SUSCEPTIBLES D'AFFECTER LE DOMAINE FERROVIAIRE

L'attention des constructeurs est appelée sur le fait qu'au regard de l'application des règles définies par les documents d'urbanisme, le domaine ferroviaire doit être assimilé, non pas à la voie routière, mais à une propriété privée, sous réserve, le cas échéant, des particularités tenant au régime de la domanialité publique.

Les constructeurs ne peuvent, par conséquent, constituer sur le domaine ferroviaire les prospects qu'ils sont en droit de prendre sur la voie routière. Ils sont tenus de se conformer aux dispositions relatives à l'implantation des bâtiments par rapport aux fonds voisins, telles qu'elles sont prévues par le Plan Local d'Urbanisme (P.L.U.), ou à défaut, par le règlement national d'urbanisme. En outre, compte tenu des nécessités du service public du chemin de fer, des prospects ne peuvent grever les emprises ferroviaires que dans la mesure où ils sont compatibles avec l'affectation donnée à ces emprises.

Dès lors, tout constructeur qui envisage d'édifier un bâtiment qui prendrait prospect sur le domaine ferroviaire, doit se rapprocher de la Direction Immobilière Territoriale de SNCF. Elle examine alors si les besoins du service public ne s'opposent pas à la création du prospect demandé. Dans l'affirmative, elle conclut, avec le propriétaire du prospect intéressé, une convention aux termes de laquelle elle accepte, moyennant le versement d'une indemnité, de constituer une servitude de non-aedificandi sur la partie du domaine

ferroviaire frappé du prospect en cause.

Si cette servitude affecte un terrain dépendant du domaine public ferroviaire, la convention précitée ne deviendra définitive qu'après l'intervention d'une décision de déclassement en volume des terrains concernés.

4. Servitudes d'alignement des voies publiques (EL7)

Guide méthodologique
de numérisation

Servitude EL7

Servitudes d'alignement des voies publiques



Ressources, territoires, habitats et logement
Énergie et climat - Développement durable
Prévention des risques - Infrastructures, transports et mobilité

Présent
pour
l'avenir



Crédit photo : Roland Zumtobel

Ministère de l'Écologie, du Développement durable,
des Transports et du Logement

www.developpement-durable.gouv.fr

SERVITUDES DE TYPE EL7

SERVITUDES D'ALIGNEMENT DES VOIES PUBLIQUES

Servitudes reportées en annexe de l'article R. 126-1 du Code de l'urbanisme dans les rubriques :

- I – Servitudes relatives à l'utilisation de certaines ressources et équipements
 - D – Communication
 - d) Réseau routier

1 - Fondements juridiques

1.1 - Définition

L'alignement est la détermination par l'autorité administrative de la limite du domaine public routier au droit des propriétés riveraines. Il est fixé soit par un plan d'alignement, soit par un arrêté d'alignement individuel. Il constitue, pour l'autorité en charge de la voirie concernée, un moyen de protection contre les empiètements des propriétés riveraines.

Les servitudes d'utilité publique sont issues du plan d'alignement. Celui-ci permet de modifier l'assiette des voies publiques par déplacement des limites préexistantes et constitue de ce fait un moyen juridique d'élargissement et de modernisation des voies publiques.

L'alignement individuel ne peut, quant à lui, que reconnaître la limite du domaine public routier par rapport aux propriétés riveraines. Les arrêtés d'alignement, qui sont des actes purement déclaratifs et non créateurs de droits, sont délivrés conformément au plan d'alignement s'il en existe un, ou dans le cas contraire, à la limite de fait de la voie.

Le plan d'alignement entraîne des conséquences différentes selon que les propriétés sont bâties ou non.

Pour les terrains non bâtis, le plan attribue, dès sa publication, la propriété à la collectivité propriétaire de la voie. Les parcelles de terrains non bâtis sont ainsi immédiatement classées dans le domaine public de la collectivité propriétaire de la voie. Lors du transfert de propriété, l'indemnité est, à défaut d'accord amiable, fixée et payée comme en matière d'expropriation.

Pour les terrains bâtis, le sol des propriétés bâties sera attribué dès la destruction du bâtiment.

Elles sont en outre frappées d'une servitude de reculement qui suppose pour le propriétaire :

- l'interdiction de procéder, sur la partie frappée d'alignement, à l'édification de toute construction nouvelle (servitude *non aedificandi*). Toutefois, des règles particulières relatives aux saillies, c'est à dire certaines parties décoratives ou utilitaires de l'immeuble riverain de la voie publique, sont prévues dans des arrêtés portant règlement de voirie pris par le préfet, le président du conseil général ou le maire, selon qu'il s'agit d'une route nationale, d'une route départementale ou d'une voie communale. Ces arrêtés fixent les dimensions maximales des saillies autorisées.
- l'interdiction d'effectuer tout travail confortatif sur les bâtiments frappés d'alignement (servitude *non confortandi*). Cette interdiction ne s'applique pas s'il s'agit d'un immeuble classé parmi les monuments historiques.

Les propriétaires riverains des voies du domaine public routier ont une priorité pour l'acquisition des parcelles situées au droit de leur propriété et déclassées par suite d'un changement de tracé de ces voies, de l'ouverture d'une voie nouvelle ou d'une modification de l'alignement. Le prix de cession est estimé, à défaut d'accord amiable, comme en matière d'expropriation.

1.2 - Références législatives et réglementaires

Anciens textes :

- Édit du 16 décembre 1607 réglant les fonctions et droits de l'office de grand voyer (art. 4 et 5) ;
- Arrêt du Conseil d'État du Roi du 27 février 1765 concernant les permissions de construire et les alignements sur les routes entretenues aux frais du roi ;
- Décret n° 62-1245 du 20 octobre 1962 relatif à l'approbation des plans généraux d'alignement des routes nationales et à ses effets en ce qui concerne les propriétés frappées d'alignement

Textes en vigueur :

Articles L. 112-1 à L. 112-8, L. 123-6, L. 123-7, L. 131-4, L. 131-6, L. 141-3, R.112-1 à R.112-3, R. 123-3, R. 123-4, R. 131-3 à R. 131-8 et R. 141-4 à R. 141-10 du code de la voirie routière.

1.3 - Bénéficiaires et gestionnaires

Bénéficiaires	Gestionnaires
État Départements Communes	

1.4 - Procédures d'instauration, de modification ou de suppression

1.4.1 - Routes nationales

1. Élaboration du plan d'alignement ;
2. Avis du conseil municipal si la route nationale est située en agglomération ;
3. Le plan d'alignement, auquel est joint un plan parcellaire, est soumis à enquête publique organisée conformément aux dispositions du code de l'expropriation pour cause d'utilité publique. Outre les pièces prévues à l'article R. 11-19 du code de l'expropriation pour cause d'utilité publique, le dossier soumis à enquête comprend une notice explicative
4. Approbation du plan d'alignement par :
 - arrêté motivé du préfet de département lorsque les conclusions du commissaire enquêteur ou de la commission d'enquête sont favorables ;
 - décret en Conseil d'État lorsque les conclusions du commissaire enquêteur ou de la commission d'enquête sont défavorables
5. Modalités de publicité et d'information et publication au bureau des hypothèques ;
6. Annexion au Plan Local d'Urbanisme approuvé (PLU).

1.4.2 - Routes départementales

1. Élaboration du plan d'alignement ;
2. Avis du conseil municipal si la route départementale est située en agglomération ;
3. Le plan d'alignement est soumis à enquête publique organisée conformément aux dispositions du code de l'expropriation pour cause d'utilité publique ;
4. Approbation du plan d'alignement par délibération du conseil général ;
5. Modalités de publicité et d'information et publication au bureau des hypothèques ;
6. Annexion au Plan Local d'Urbanisme approuvé (PLU).

1.4.3 - Voies communales

1. Élaboration du plan d'alignement ;
2. Le plan d'alignement est soumis à enquête publique organisée conformément aux dispositions du code de l'expropriation pour cause d'utilité publique. L'enquête prévue à l'article L. 318-3 du code de l'urbanisme ainsi que l'enquête d'utilité publique lorsque l'opération comporte une expropriation, tiennent lieu de l'enquête publique ;
3. Approbation du plan d'alignement par délibération du conseil municipal ;
4. Modalités de publicité et d'information et publication au bureau des hypothèques ;
5. Annexion au Plan Local d'Urbanisme approuvé (PLU).

1.5 - Logique d'établissement

1.5.1 - Les générateurs

La voie publique

1.5.2 - Les assiettes

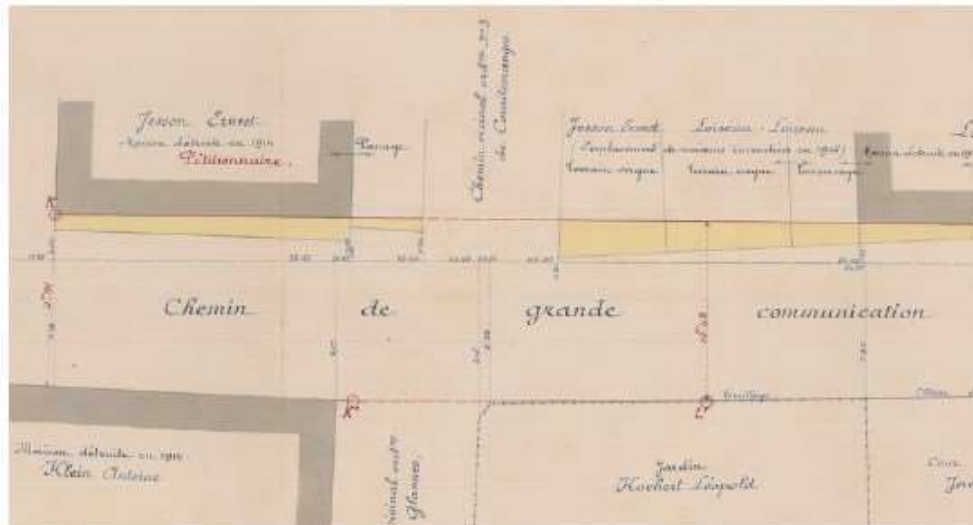
Les parcelles identifiées dans le plan d'alignement

2 - Bases méthodologiques de numérisation

2.1 - Définition géométrique

2.1.1 - Les générateurs

Le générateur peut être de type surfacique et représente l'ensemble des parties de parcelles frappées par le plan d'alignement ou indiquées dans l'arrêté. Il peut également être de type linéaire et représente le trait d'alignement ou à défaut l'axe de la voie.



Exemple de plan d'alignement

2.1.2 - Les assiettes

L'assiette est égale au générateur.

2.2 - Référentiels géographiques et niveau de précision

<u>Référentiels</u> :	Composantes topographique et parcellaire du référentiel à grande échelle
<u>Précision</u> :	Échelle de saisie maximale, celle du cadastre Échelle de saisie minimale, 1/ 5000 Métrique suivant le référentiel

3 - Numérisation et intégration

3.1 - Numérisation dans MapInfo

3.1.1 - Préalable

Télécharger à partir du site du PND Urbanisme (http://ads.info.application.i2/rubrique.php?id_rubrique=178) les documents suivants :

- la documentation sur la structure des fichiers MapInfo,
- les modèles de fichiers MapInfo (actes, générateurs, assiettes, liens sup / communes).

3.1.2 - Saisie de l'acte

Ouvrir le fichier modèle XX_ACT.tab puis l'enregistrer sous le nom EL7_ACT.tab.

Saisir les données alphanumériques liées aux actes conformément aux consignes de saisie figurant au *chapitre 2* du document *Structure des modèles mapinfo.odt*.

3.1.3 - Numérisation du générateur

- **Recommandations :**

Privilégier la numérisation au niveau départemental.

- **Précisions liées à GéoSUP :**

Deux types de générateur sont possibles pour une sup EL7 :


- un polygone : correspondant à l'ensemble des parties des parcelles identifiées dans le plan d'alignement.
- une polyligne : correspondant au trait d'alignement ou, à défaut, à l'axe de la voie publique.

Remarque : plusieurs générateurs de type surfacique et linéaire sont possibles pour une même servitude EL7 (ex. : succession de voies publiques).


- **Numérisation :**

Ouvrir le fichier XX_SUP_GEN.tab puis l'enregistrer sous le nom EL7_SUP_GEN.tab.

Le générateur est de type surfacique :

- dessiner les parties des parcelles identifiées dans le plan d'alignement à l'aide de l'outil polygone  (trame transparente, ligne continu, épaisseur 1 pixel).

Le générateur est de type linéaire :

- dessiner le trait d'alignement ou l'axe de la voie à l'aide de l'outil polyligne  (trait continu, couleur noir, épaisseur 1 pixel).

Si plusieurs générateurs de type surfacique sont associés à une même servitude il est possible de les assembler :

- dessiner les différents générateurs à l'aide des outils précédemment cités puis les assembler en utilisant l'option Objets / Assembler. Penser ensuite à compacter la table Mapinfo.

Remarque : ne pas assembler des générateurs de types différents (ex. : un point avec une surface). Seul l'assemblage des générateurs de type surfacique peut être importé dans GéoSUP.

- Saisie des données alphanumériques associées :

Saisir les données alphanumériques liées à la création du générateur conformément aux consignes de saisie figurant au *chapitre 3* du document *Structure des modèles mapinfo.odt*.

Si plusieurs générateurs sont associés à une même servitude le champ NOM_SUP devra être saisi de façon similaire pour tous les objets créés. En revanche le champ NOM_GEN devra être saisi de façon distincte.

Pour identifier le type de représentation graphique du générateur dans GéoSUP (circulation routière - alignement), le champ CODE_CAT doit être alimenté par le code : EL7

3.1.4 - Création de l'assiette

- Précisions liées à GéoSUP :

Deux types d'assiette sont possibles pour une SUP EL7 :

- un polygone : correspondant à l'ensemble des parties des parcelles identifiées dans le plan d'alignement.
- une polyligne : correspondant au trait d'alignement ou à défaut à l'axe de la voie publique.

Remarque : plusieurs assiettes de type surfacique ou linéaire sont possibles pour une même servitude EL7 (ex. : succession de voies publiques).

- Numérisation :

L'assiette est égale au générateur :

Une fois la numérisation des générateurs entièrement achevée, il conviendra donc de faire une copie du fichier EL7_SUP_GEN.tab et de l'enregistrer sous le nom EL7_ASS.tab.

Modifier ensuite la structure du fichier EL7_ASS.tab conformément aux consignes de saisie figurant au chapitre 4 du document Structure des modèles mapinfo.odt tout en gardant les champs NOM_SUP, CODE_CAT, NOM_GEN.

- Saisie des données alphanumériques associées :

Saisir les données alphanumériques liées aux assiettes conformément aux consignes de saisie figurant au *chapitre 4* du document *Structure des modèles mapinfo.odt*.

Important :

Pour identifier le type de représentation graphique de l'assiette dans GéoSUP (circulation routière - alignement), le champ CODE_CAT doit être alimenté par le code :
 - EL7 pour les voies publiques frappées d'alignement.

Pour différencier le type d'assiette dans GéoSup, le champ TYPE_ASS doit être en adéquation avec le type de catégorie saisi dans le champ CODE_CAT :
 - pour la catégorie EL7 - circulation routière - alignement le champ TYPE_ASS doit être égal à Plan d'alignement (respecter la casse).

3.1.5 - Lien entre la servitude et la commune

Dernière actualisation : 27/09/2013

7/9



Ouvrir le fichier XX_LIENS_SUP_COM.tab puis l'enregistrer sous le nom EL7_SUP_COM.tab.



Saisir toutes les communes impactées par l'emprise (assiette) de la servitude, conformément aux consignes de saisie figurant au *chapitre 5* du document *Structure des modèles mapinfo.odt*.

3.2 - Données attributaires

Consulter le document de présentation au paragraphe "règles de nommage des objets" (page 6/11) ainsi que le modèle conceptuel SUP du CNIG et/ou le standard COVADIS SUP.

3.3 - Sémiologie

Type de générateur	Représentation cartographique	Précision géométrique	Couleur
Linéaire trait d'alignement ou axe de la voie publique		Polyligne discontinue de couleur noir	Rouge : 0 Vert : 0 Bleu : 0
Surfacique ensemble des parties des parcelles identifiées dans le plan d'alignement		Polygone composé d'aucune trame Trait de contour discontinu de couleur noir et d'épaisseur égal à 2 pixels	Rouge : 0 Vert : 0 Bleu : 0

Type d'assiette	Représentation cartographique	Précision géométrique	Couleur
Linéaire trait d'alignement ou axe de la voie publique		Polyligne discontinue de couleur noire	Rouge : 0 Vert : 0 Bleu : 0
Surfacique ensemble des parties des parcelles identifiées dans le plan d'alignement		Polygone composé d'une trame hachurée à 45 degrés de couleur noire et transparente Trait de contour discontinu de couleur noire et d'épaisseur égale à 2 pixels	Rouge : 0 Vert : 0 Bleu : 0

3.4 - Intégration dans GéoSup

Importer les fichiers MapInfo dans l'ordre suivant :

- les actes,
- les sup et les générateurs,
- les assiettes,
- les liens sup / communes.

Conformément aux consignes figurant *aux chapitres 4, 5, 6, et 7* du document *Import_GeoSup.odt*.

**5. Servitudes de protection
des centres de réception
radio-électriques contre les
perturbations
électromagnétiques (PT1)**

**6. Servitudes de protection
des centres de réception
radio-électriques d'émission
et de réception contre les
obstacles (PT2)**

Numérisation des servitudes d'utilité publique

SERVITUDES DE TYPE PT1 et PT2

SERVITUDES DE PROTECTION DES CENTRES RADIOÉLECTRIQUES D'ÉMISSION ET DE RÉCEPTION CONTRE LES OBSTACLES OU LES PERTURBATIONS ÉLECTROMAGNÉTIQUES

Servitudes reportées en annexe des PLU et des cartes communales en application des articles R. 151-51 et R. 161-8 du code de l'urbanisme et figurant en annexe au livre 1er dans les rubriques

II- Servitudes relatives à l'utilisation de certaines ressources et équipements E - Télécommunications

1 Fondements juridiques

1.1 Définition

Afin d'assurer la propagation des ondes radioélectriques émises ou reçues par les centres radioélectriques, des servitudes d'utilité publique (SUP) sont instituées en application des articles L. 54 à L. 62 du code des postes et des communications électroniques afin de protéger :

- Les communications électroniques par voie radioélectrique contre les obstacles ;
- Les réceptions radioélectriques contre les perturbations électromagnétiques.

Un plan d'institution des servitudes approuvé par arrêté ministériel fixe les zones qui sont soumises à servitudes. Quatre types de zones peuvent être créées :

- Des zones primaires de dégagement et/ou zones secondaires de dégagement établies en fonction du risque d'obstruction totale ou partielle du volume de propagation en espace libre des antennes autour de chaque station émettrice ou réceptrice d'ondes radioélectriques, ainsi qu'autour des laboratoires et centres de recherches radioélectriques ;
- Des zones spéciales de dégagement entre deux centres assurant une liaison radioélectrique par ondes de fréquence supérieure à 30 mégahertz ;
- Des secteurs de dégagement autour des stations de radiorepérage ou de radionavigation d'émission ou de réception.

Les propriétaires, titulaires de droits réels ou les occupants concernés par ces servitudes doivent s'abstenir de tout fait de nature à nuire au bon fonctionnement des centres radioélectriques.

La servitude contre les obstacles physiques (PT2) a pour conséquence :

- L'obligation, dans toutes ces zones, pour les propriétaires de procéder si nécessaire à la suppression ou la modification de bâtiments constituant des immeubles par nature en application des articles 518

et 519 du code civil. A défaut d'accord amiable, l'administration pourra procéder à l'expropriation de ces immeubles ;

- L'interdiction, dans toutes ces zones, de créer des obstacles fixes ou mobiles dont la partie la plus haute excède les cotes fixées par l'arrêté ou le décret instituant les servitudes prévues à l'article R. 21 du code des postes et des communications électroniques, sans autorisation du ministre dont les services exploitent le centre ou exercent la tutelle sur lui ;
- L'interdiction, dans la zone primaire de dégagement :
 - d'une station de sécurité aéronautique ou d'un centre radiogoniométrique, de créer ou de conserver tout ouvrage métallique fixe ou mobile, des étendues d'eau ou de liquides de toute nature pouvant perturber le fonctionnement de cette installation ou de cette station ;
 - d'une station de sécurité aéronautique, de créer ou de conserver des excavations artificielles pouvant perturber le fonctionnement de cette station.
- L'obligation, dans les zones boisées, de solliciter une décision préalable du ministre chargé de la forêt constatant que le maintien de l'état boisé n'est pas reconnu indispensable dans le périmètre des servitudes à imposer.
- L'interdiction, dans la zone spéciale de dégagement, de créer des constructions ou des obstacles situés au-dessus d'une ligne droite située à 10 mètres au-dessous de celle joignant les aériens d'émission et de réception, sans cependant que la limitation de hauteur imposée à une construction puisse être inférieure à 25 mètres.

La servitude contre les perturbations électromagnétiques (PT1) a pour conséquence :

- L'obligation de faire cesser les perturbations électromagnétiques : Tout propriétaire ou usager d'une installation électrique produisant ou propageant des perturbations gênant l'exploitation d'un centre de réception est tenu de se conformer aux dispositions qui lui seront indiquées par l'autorité administrative compétente dont les services exploitent ou contrôlent le centre en vue de faire cesser le trouble ;
- L'interdiction faite, dans les zones de servitudes, aux propriétaires ou usagers d'installations électriques de produire ou de propager des perturbations se plaçant dans la gamme d'ondes radioélectriques reçues par le centre et présentant pour les appareils du centre un degré de gravité supérieur à la valeur compatible avec son exploitation.

1.2 Références législatives et réglementaires

Anciens textes :

- Articles L. 54 à L. 62-1 du code des postes et des communications électroniques,
- Articles R. 21 à R.39 du code des postes et des communications électroniques,
- Arrêté du 21 août 1953 modifié relatif à l'établissement de la liste et des caractéristiques du matériel électrique dont la mise en service, la modification ou la transformation sont soumises à autorisation préalable dans les zones de garde radioélectrique.

Textes en vigueur :

- Articles L. 54 à L. 62 et L. 64 du code des postes et des communications électroniques,
- Article L. 5113-1 du code de la défense,
- Articles R. 21 à R. 29 du code des postes et des communications électroniques

1.3 Décision

Les SUP PT1 ou PT2 font l'objet d'un plan d'institution des servitudes soumis à enquête publique.

Servitude PT1/PT2 – Servitudes de protection des centres radioélectriques d'émission et de réception contre les obstacles ou les perturbations électromagnétiques – 14/04/23 2/10

- Si les conclusions de l'enquête publique sont favorables : le plan est approuvé par arrêté du ministre dont les services ou les établissements publics placés sous sa tutelle exploitent ou contrôlent le centre radioélectrique.
- Si les conclusions de l'enquête publique sont défavorables, la servitude est instituée par décret en Conseil d'État.

1.4 Restrictions de diffusion

En application de l'article L. 133-3 du code de l'urbanisme, l'insertion dans le portail national de l'urbanisme (dit GPU) des SUP ne doit pas porter atteinte notamment à la sécurité publique ou à la défense nationale. Les catégories de SUP PT1 et PT2 sont donc soumises à des restrictions de diffusion dans le GPU (restrictions de téléchargement et de visualisation).

Des restrictions de diffusion sont applicables à toutes les SUP PT1/PT2 (paragraphe 1.4.1) et d'autres restrictions applicables uniquement aux SUP PT1/PT2 relevant de (ou intéressant) la défense nationale ou de la sécurité publique, viennent compléter les restrictions énumérées au paragraphe 1.4.1 (paragraphe 1.4.2).

1.4.1 Restrictions de diffusion applicables aux SUP PT1/PT2

Les données relatives à ces catégories ne sont pas téléchargeables et aucune donnée ne sera transmise sous forme vectorielle (les données ne pourront être consultées qu'au format image).

Les données relatives à cette catégorie ne peuvent être consultées à un niveau de zoom inférieur à 15.

Les SUP dont le ministère des Armées, le ministère de l'intérieur et le ministère de la transition écologique et de la cohésion des territoires sont gestionnaires ou bénéficiaires font l'objet de l'anonymat du service bénéficiaire ou utilisateur.

Les mémoires explicatifs des SUP adressés par les affectataires à l'Agence nationale des fréquences dans le cadre de la procédure d'élaboration, de modification ou de suppression des SUP ne seront pas versés dans le GPU.

Une SUP ne doit pas pouvoir être rattachée techniquement à une autre SUP au sein du GPU.

Les géométries des générateurs, dont la localisation précise est sensible, ne seront pas transmises au portail national de l'urbanisme. Seule une assiette globale autour d'un site regroupant plusieurs générateurs est représentée.

1.4.2. Restrictions de diffusion applicables aux SUP PT1/PT2 relevant de la défense nationale ou de la sécurité publique

L'absence de données sur le GPU concernant les SUP relevant de (ou intéressant) la défense nationale ou de la sécurité publique, ne saurait conditionner leur exécution et leur opposabilité.

Les données classifiées ou faisant l'objet d'une mention de protection ne doivent pas être mentionnées dans le GPU.

Au regard des exigences de l'ordre public, de la défense nationale et de la sécurité publique, les informations relatives aux SUP dont le ministère des Armées est gestionnaire ou bénéficiaire, présentes dans le GPU, doivent pouvoir faire l'objet d'un retrait immédiat, total ou partiel à la demande du ministère des Armées. Pour les mêmes motifs, l'insertion, dans le GPU, des informations relatives aux SUP relevant ou intéressant la défense nationale peut faire l'objet d'une suspension immédiate, totale ou partielle, à la demande du ministère des Armées.

Aucune représentation des SUP instituant des zones spéciales de dégagement entre deux centres assurant une liaison radioélectrique par ondes de fréquence supérieure à 30 mégahertz relevant du ministère des Armées n'est insérée dans le GPU.

Servitude PT1/PT2 – Servitudes de protection des centres radioélectriques d'émission et de réception contre les obstacles ou les perturbations électromagnétiques – 14/04/23 3/10

2 Processus de numérisation

2.1 Responsables de la numérisation et de la publication

2.1.1 Précisions concernant le rôle des administrateurs locaux et des autorités compétentes

Les administrateurs locaux et les autorités compétentes jouent des rôles différents en matière de numérisation et de publication des SUP dans le portail national de l'urbanisme (<http://www.geoinformations.developpement-durable.gouv.fr/presentation-des-roles-et-responsabilites-r1072.html>).

Il existe plusieurs possibilités d'organisation variant selon que la catégorie de SUP relève de la compétence de l'Etat, de collectivités publiques ou d'opérateurs nationaux ou locaux : http://www.geoinformations.developpement-durable.gouv.fr/fichier/pdf/organisation_sup_cle1c4755-1.pdf?arg=177835277&cle=1076c598d70e410cc53a94b4e666b09f1882d6b5&file=pdf%2Forganisation_sup_cle1c4755-1.pdf

- Administrateur local

L'administrateur local après avoir vérifié que la personne qui sollicite des droits de publication sur le portail national de l'urbanisme est bien gestionnaire de la catégorie de SUP, crée le compte de l'autorité compétente et lui donne les droits sur le territoire relevant de sa compétence (commune, département, région, etc.).

- Autorité compétente

L'autorité compétente est responsable de la numérisation et de la publication des SUP sur le portail national de l'urbanisme. Elle peut, si elle le souhaite, confier la mission de numérisation à un prestataire privé ou à un autre service de l'Etat. Dans cette hypothèse, la publication restera de sa responsabilité.

- Prestataire

Le prestataire peut tester la conformité du dossier numérique avec le standard CNIG. S'il est désigné par l'autorité compétente délégataire, il téléverse le dossier numérique dans le GPU.

2.1.2 Administrateurs locaux et autorités compétentes

Les services de l'Etat ou organismes mentionnés ci-dessous sont désignés autorités compétentes :

- la Direction des services de la navigation aérienne
- le Ministère des Armées
- le Centre national d'études spatiales
- le Ministère de l'intérieur
- l'administration de la météorologie
- l'administration des ports et de la navigation maritime et fluviale
- le Ministère de l'Enseignement supérieur et de la Recherche

Servitude PT1/PT2 – Servitudes de protection des centres radioélectriques d'émission et de réception contre les obstacles ou les perturbations électromagnétiques – 14/04/23 4/10

- le Ministère de l'économie, des finances et de la relance
- l'Agence nationale des fréquences.

2.2 Où trouver les documents de base

- La SUP est instituée par décret en Conseil d'Etat ou arrêté ministériel publié au recueil des actes administratifs de l'Etat dans chaque département concerné.
- Annexes des PLU et des cartes communales.

2.3 Principes de numérisation

Application du standard CNIG SUP (Conseil national de l'information géolocalisée). La dernière version du standard CNIG SUP est consultable et téléchargeable ici : <http://cnig.gouv.fr/ressources-dematerialisation-documents-d-urbanisme-a2732.html>

Création d'une fiche de métadonnées respectant les dernières consignes de saisie des métadonnées SUP via le générateur de métadonnées en ligne sur le GPU.

2.4 Numérisation de l'acte

Décret en Conseil d'Etat ou arrêté ministériel approuvant le plan d'institution de la SUP

2.5 Référentiels géographiques et niveau de précision

Les informations ci-dessous précisent les types de référentiels géographiques et de méthodes d'acquisition à utiliser pour la numérisation des objets SUP de cette catégorie ainsi que la gamme de précision métrique correspondante. D'autres référentiels ou méthodes de précision équivalente peuvent également être utilisés.

Les informations de précision (mode de numérisation, échelle et nature du référentiel) relatives à chaque objet SUP seront à renseigner dans les attributs prévus à cet effet par le standard CNIG SUP.

Pour les servitudes contre les obstacles :

Référentiels :	Les centres / stations sont des objets facilement identifiables sur le terrain. Il est conseillé de faire le report en s'appuyant sur les référentiels à grande échelle : BD Orthophotoplan et/ou la BD Topo (couche bâtiments).
Précision :	Échelle de saisie maximale, le cadastre Échelle de saisie minimale, 1/ 5000 Métrique suivant le référentiel

Pour les servitudes contre les perturbations électromagnétiques :

Référentiels :	Il est conseillé de faire le report en s'appuyant sur le référentiel à grande échelle : BD Ortho
----------------	--

Servitude PT1/PT2 – Servitudes de protection des centres radioélectriques d'émission et de réception contre les obstacles ou les perturbations électromagnétiques – 14/04/23 5/10

Précision :	Échelle de saisie maximale, 1/ 5000 Échelle de saisie minimale, 1/ 25000 Métrique ou décimétrique suivant le référentiel
-------------	--

2.6 Numérisation du générateur et de l'assiette

Le générateur

Le générateur est le centre radioélectrique d'émission et de réception.

La limite du centre radioélectrique est constituée par le contour du polygone de surface minimum englobant toutes les installations techniques existantes ou projetées.

La distance entre deux points quelconques du contour du polygone ne doit pas excéder 2 000 mètres.

Dans le cas contraire, l'ensemble des installations techniques doit être fractionné en plusieurs îlots dont les limites répondent à ces conditions. Les zones de servitudes sont alors déterminées à partir de la limite de chacun de ces îlots.

Générateurs des servitudes de protection des centres de réception radioélectriques contre les perturbations électromagnétiques

2 types de générateurs sont possibles :

- Un point : correspondant au centroïde du récepteur (ex. : une antenne),
- Un polygone : correspondant au tracé des installations du centre de réception de type surfacique... (ex. : un bâtiment technique).

Remarque : plusieurs générateurs et types de générateurs sont possibles pour une même servitude (ex. : une antenne et son local technique).

Le générateur est donc de type ponctuel ou surfacique.

Générateurs des servitudes de protection des centres radioélectriques d'émission et de réception contre les obstacles, entre deux centres assurant une liaison radioélectrique :

Le générateur est constitué par une ligne reliant les centres des générateurs.

3 types de générateurs sont possibles :

- Un point : correspondant au centroïde du récepteur / émetteur (ex. : une antenne),
- Une polyligne : correspondant au tracé d'un centre d'émission / réception de type linéaire,
- Un polygone : correspondant au tracé des installations du centre d'émission / réception de type surfacique (ex. : un bâtiment technique).

Remarque : plusieurs générateurs et types de générateurs sont possibles pour une même servitude (ex. : une antenne et son local technique).

Le générateur est donc de type ponctuel, linéaire ou surfacique.

L'assiette

L'assiette comprend les zones de servitudes instituées aux abords du centre de réception radioélectrique.

Servitude PT1/PT2 – Servitudes de protection des centres radioélectriques d'émission et de réception contre les obstacles ou les perturbations électromagnétiques – 14/04/23 6/10

Assiettes des servitudes de protection des centres radioélectriques d'émission et de réception contre les obstacles

Il est établi, pour chaque zone de servitude, une distance maximale séparant la limite du centre radioélectrique et le périmètre de ces zones :

- Pour les zones secondaires de dégagement, cette distance ne peut excéder 2000 mètres,
- Pour les zones primaires de dégagement entourant une installation de sécurité aéronautique ou un centre radiogoniométrique, cette distance ne peut excéder 800 mètres,
- Pour les zones primaires de dégagement entourant un centre autre que ceux précités, cette distance ne peut excéder 200 mètres,
- Pour les secteurs de dégagement, cette distance ne peut excéder 6 000 mètres.

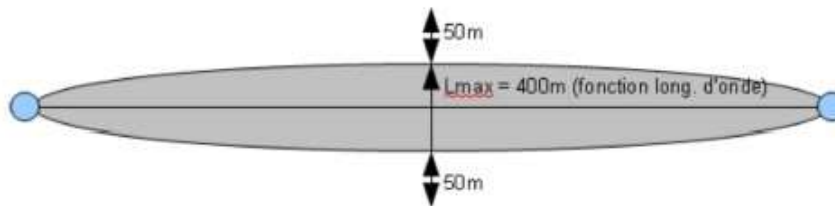
Les assiettes des centres/stations d'émission et de réception sont constituées par :

- Des tampons pour les zones primaires et secondaires de dégagement
- Des secteurs angulaires pour les zones spéciales de dégagement.

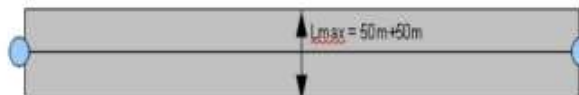
L'assiette entre deux centres assurant une liaison radioélectrique est matérialisée par un polygone créé par un tampon autour du générateur reliant les centres des générateurs.

Concernant la zone spéciale de dégagement protégeant une liaison radioélectrique, sa largeur est :

- Fixée entre deux points fixes comptée perpendiculairement à l'axe du trajet des ondes radioélectriques,
- Ne peut excéder 50 mètres de part et d'autre de l'ellipsoïde du faisceau hertzien.



En pratique, on assimile le faisceau à une bande et l'assiette ne dépassera pas 50m de part et d'autre de l'axe :



Concernant la largeur du secteur de dégagement protégeant une station de radiopérage ou de radionavigation :

- Elle ne peut excéder la largeur du secteur angulaire exploré par la station, augmenté, s'il y a lieu, d'une marge de sécurité d'un degré au plus au-delà des deux limites de ce secteur.
- Les assiettes de ces servitudes sont de nature surfacique.

Assiettes des servitudes de protection des centres de réception radioélectriques contre les perturbations électromagnétiques

La distance maximale séparant la limite d'un centre radioélectrique et le périmètre des zones de servitudes ne peut excéder 3000m. Les assiettes de ces servitudes sont uniquement de type surfacique.

Servitude PT1/PT2 – Servitudes de protection des centres radioélectriques d'émission et de réception contre les obstacles ou les perturbations électromagnétiques – 14/04/23 7/10

2.7 Cas de discontinuité de servitude générée par une liaison hertzienne

La servitude PT2 peut être interrompue lorsque les altitudes de propagation sont suffisamment hautes sur le tronçon pour ne pas nécessiter d'interdiction ou de limitation de construction de bâtiments élevés.

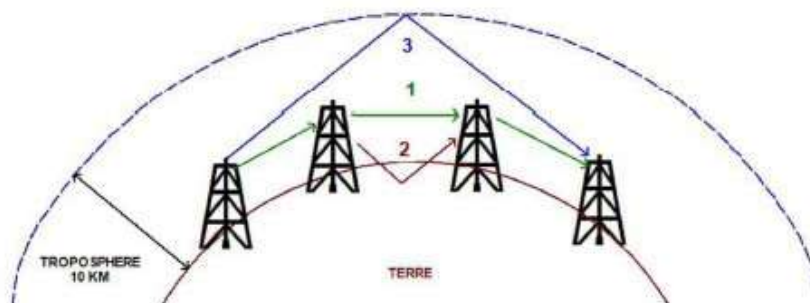
Les ondes hertziennes se propagent directement (1) ou sont réfléchies par le sol (2) ou par les couches atmosphériques (3). Dans le cas d'une réflexion troposphérique le trajet du faisceau entre deux antennes comporte une phase ascendante suivie d'une phase descendante. Certains actes d'institution de SUP PT2 évitent alors de grever les communes situées en milieu de parcours et n'instaurent la servitude que sur les premiers 10 à 30 kilomètres en début et en fin de liaison.

De même, pour un émetteur situé en altitude ou selon une topographie favorable, la protection du faisceau ne sera nécessaire qu'en plaine, sur la partie terminale de la liaison, à proximité du récepteur.

Le fait d'en tenir compte lors de l'établissement des listes de servitudes et des plans communaux annexés aux documents d'urbanisme évite d'allonger inutilement la durée d'instruction des demandes de permis de construire qui nécessiteraient sinon des avis des gestionnaires et prolongerait le temps d'instruction.

Dans tous les cas, la numérisation doit rester conforme au décret ou à l'arrêté, présentant une interruption ou pas du faisceau.

- 1 : propagation par onde directe (y compris par antennes relais)
- 2 : propagation par onde de sol
- 3 : propagation par onde troposphérique



3 Référent métier

Agence nationale des fréquences
 Direction de la gestion des fréquences
 78, avenue du Général de Gaulle
 94704 Maisons-Alfort Cedex.

Servitude PT1/PT2 – Servitudes de protection des centres radioélectriques d'émission et de réception contre les obstacles ou les perturbations électromagnétiques – 14/04/23 8/10

Annexe

Procédures d'institution, de modification et de suppression de la servitude

Procédure d'institution

La procédure d'institution du plan des servitudes PT1 et PT2 est précisée à l'article R. 21 alinéa 1 du code des postes et des communications électroniques :

1. Demande de l'autorité administrative compétente ;
2. Enquête publique organisée dans les conditions prévues par le chapitre IV du titre III du livre Ier du code des relations entre le public et l'administration ;
3. Approbation par :
 - arrêté du ministre dont les services ou les établissements publics placés sous sa tutelle exploitent ou contrôlent le centre ;
 - décret en Conseil d'État si les conclusions de l'enquête publique sont défavorables.
4. Publication (article R. 21 alinéa 3 du code des postes et des communications électroniques)
 - Publication de l'arrêté d'approbation au recueil des actes administratifs de l'Etat dans chaque département concerné ;
 - Une copie de l'acte doit être adressée au préfet concerné ainsi qu'à l'ANFR.

NB : les procédures d'institution d'une servitude dont l'arrêté d'ouverture d'enquête publique a été publié avant la publication du décret n°2019-229 du 25 Mars 2019 demeurent régies par les dispositions applicables antérieurement à sa publication selon l'article 2 dudit décret.

Procédure de modification

La procédure de modification est précisée à l'article R. 21 alinéa 2 du code des postes et des communications électroniques : les modifications de nature à entraîner une aggravation de l'assiette de la servitude obéissent au principe de parallélisme des formes et doivent donc être opérées conformément à la procédure d'institution. Dans les autres cas, elles sont modifiées par arrêté ministériel, sans qu'il y ait lieu de procéder à enquête publique.

L'arrêté de modification du plan de servitudes fait l'objet d'une publication (article R. 21 alinéa 3 du code des postes et des communications électroniques) :

- Publication au recueil des actes administratifs de l'Etat dans chaque département concerné ;
- Une copie de l'acte doit être adressée au préfet concerné ainsi qu'à l'ANFR.

Servitude PT1/PT2 – Servitudes de protection des centres radioélectriques d'émission et de réception contre les obstacles ou les perturbations électromagnétiques – 14/04/23 9/10

Procédure de suppression

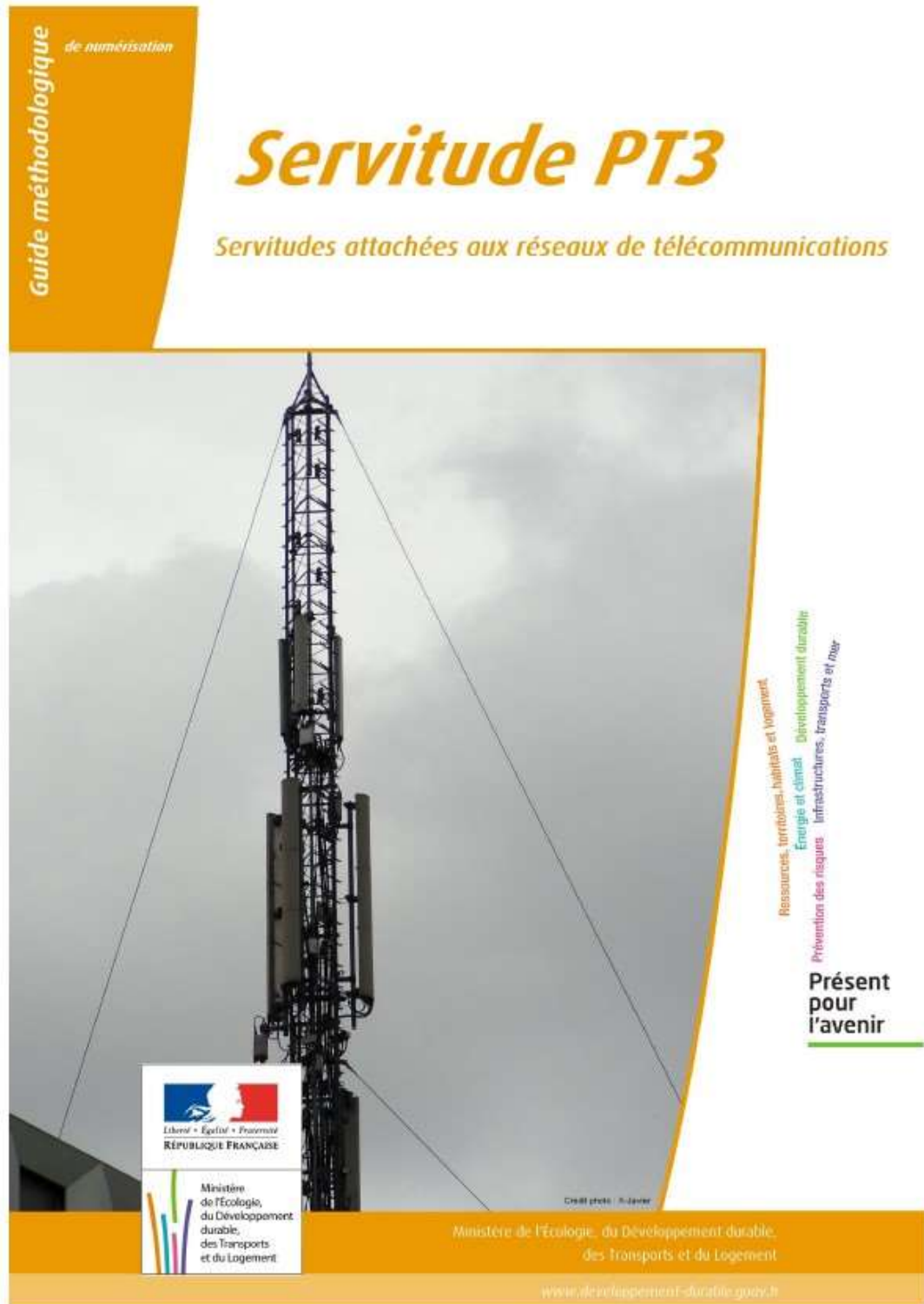
La procédure de suppression est précisée à l'article R. 21 alinéa 2 du code des postes et des communications électroniques : les servitudes peuvent également être supprimées par arrêté ministériel, sans qu'il y ait lieu de procéder à enquête publique.

L'arrêté de suppression du plan de servitudes fait l'objet d'une publication (article R. 21 alinéa 3 du code des postes et des communications électroniques) :

- Publication au recueil des actes administratifs de l'Etat dans chaque département concerné ;
- Une copie de l'acte doit être adressée au préfet concerné ainsi qu'à l'ANFR.

Servitude PT1/PT2 – Servitudes de protection des centres radioélectriques d'émission et de réception contre les obstacles ou les perturbations électromagnétiques – 14/04/23 10/10

7. Servitudes attachées aux réseaux de télécommunications (PT3)



SERVITUDES DE TYPE PT3

SERVITUDES ATTACHEES AUX RESEAUX DE TELECOMMUNICATIONS

Servitudes reportées en annexe de l'article R. 126-1 du Code de l'urbanisme dans les rubriques :

II - Servitudes relatives à l'utilisation de certaines ressources et équipements
E - Télécommunications

1 - Fondements juridiques.

1.1 - Définition.

Servitudes sur les propriétés privées instituées au bénéfice des exploitants de réseaux de télécommunication (communication électronique) ouverts au public en vue de permettre l'installation et l'exploitation des équipements du réseau, y compris les équipements des réseaux à très haut débit fixes et mobiles :

- sur et dans les parties des immeubles collectifs et des lotissements affectées à un usage commun, y compris celles pouvant accueillir des installations ou équipements radioélectriques ;

- sur le sol et dans le sous-sol des propriétés non bâties, y compris celles pouvant accueillir des installations ou équipements radioélectriques ;

- au-dessus des propriétés privées dans la mesure où l'exploitant se borne à utiliser l'installation d'un tiers bénéficiant de servitudes sans compromettre, le cas échéant, la mission propre de service public confiée à ce tiers.

L'installation des ouvrages du réseau de télécommunication (communication électronique) ne peut faire obstacle au droit des propriétaires ou copropriétaires de démolir, réparer, modifier ou clore leur propriété. Toutefois, les propriétaires ou copropriétaires doivent, au moins trois mois avant d'entreprendre des travaux de nature à affecter les ouvrages, prévenir le bénéficiaire de la servitude.

Les agents des opérateurs autorisés doivent être munis d'une attestation signée par le bénéficiaire de la servitude et de l'entreprise à laquelle appartient cet agent pour accéder à l'immeuble, au lotissement ou à la propriété non bâtie. Lorsque, pour l'étude, la réalisation et l'exploitation des installations, l'introduction de ces agents dans les propriétés privées est nécessaire, elle est, à défaut d'accord amiable, autorisée par le président du tribunal de grande instance, statuant comme en matière de référé, qui s'assure que la présence des agents est nécessaire.

Le bénéficiaire de la servitude est responsable de tous les dommages qui trouvent leur origine dans les équipements du réseau. Il est tenu d'indemniser l'ensemble des préjudices directs et certains causés tant par les travaux d'installation et d'entretien que par l'existence ou le fonctionnement des ouvrages. A défaut d'accord amiable, l'indemnité est fixée par la juridiction de l'expropriation saisie par la partie la plus diligente.

1.2 - Références législatives et réglementaires.

Anciens textes :

- L. 46 à L. 53 et D. 408 0 D. 411 du code des postes et des télécommunications,

Dernière actualisation : 27/06/2013

2/8

- L.45-1 du code des postes et des communications électroniques transféré à l'article L. 45-9 du même code par la loi n° 2011-302 du 22 mars 2011 portant diverses dispositions d'adaptation de la législation au droit de l'Union européenne en matière de santé, de travail et de communications électroniques.

Textes en vigueur :

- L. 45-9, L. 48 et R. 20-55 à R. 20-62 du code des postes et des communications électroniques.

1.3 - Bénéficiaires et gestionnaires.

Bénéficiaires	Gestionnaires
Les exploitants de réseaux de télécommunication (communication électronique) ouverts au public	

1.4 - Procédures d'instauration, de modification ou de suppression.

1. Demande d'institution de la servitude par l'exploitant de réseau ouvert au public adressée au maire de la commune dans laquelle est située la propriété sur laquelle il envisage d'établir l'ouvrage, en autant d'exemplaires qu'il y a de propriétaires ou, en cas de copropriété, de syndic concernés plus trois. Le dossier de demande indique :

- La localisation cadastrale de l'immeuble, du groupe d'immeubles ou de la propriété, accompagnée de la liste des propriétaires concernés ;

- Les motifs qui justifient le recours à la servitude ;

- L'emplacement des installations, à l'aide notamment d'un schéma. Une notice précise les raisons pour lesquelles, en vue de respecter la qualité esthétique des lieux et d'éviter d'éventuelles conséquences dommageables pour la propriété, ces modalités ont été retenues ; elle précise éventuellement si l'utilisation d'installations existantes est souhaitée ou, à défaut, les raisons pour lesquelles il a été jugé préférable de ne pas utiliser ou emprunter les infrastructures existantes. Un échéancier prévisionnel de réalisation indique la date de commencement des travaux et leur durée prévisible.

2. Dans le délai d'un mois à compter de la réception de la demande d'institution de la servitude, le maire :

peut renvoyer vers une négociation pour le partage d'installations existantes : Invitation du demandeur par le maire, le cas échéant, à se rapprocher du propriétaire d'installations existantes, auquel il notifie cette invitation simultanément.

Si accord :

Les 2 parties conviennent des conditions techniques et financières d'une utilisation partagée.
Fin de la procédure si installation déjà autorisée et si l'atteinte à la propriété privée n'est pas accrue

Si désaccord :

Confirmation par l'opérateur au maire de sa demande initiale

Notifie au propriétaire ou, en cas de copropriété, au syndic identifié, ou à toute personne habilitée à recevoir la notification au nom des propriétaires, le nom ou la raison sociale de l'opérateur qui sollicite le bénéfice de la servitude.

Cette notification est accompagnée du dossier de demande d'institution de la servitude.

Les destinataires doivent pouvoir présenter leurs observations sur le projet dans un délai qui ne peut pas être inférieur à 3 mois.

Dernière actualisation : 27/06/2013

3/8

3. Institution de la servitude par arrêté du maire agissant au nom de l'État. L'arrêté spécifie les opérations que comportent la réalisation et l'exploitation des installations et mentionne les motifs qui justifient l'institution de la servitude et le choix de l'emplacement.

4. Notification de l'arrêté du maire au propriétaire ou, en cas de copropriété, au syndic et affichage en mairie aux frais du pétitionnaire.

L'arrêté instituant la servitude est périmé de plein droit si l'exécution des travaux n'a pas commencé dans les douze mois suivant sa publication.

Note importante : suite à l'ouverture du marché à la concurrence, la plupart des servitudes de télécommunication gérées par l'opérateur historique pourraient être annulées pour éviter de fausser la concurrence.

1.5 - Logique d'établissement.

1.5.1 - Les générateurs.

Les ouvrages du réseau de télécommunication (communication électronique).

1.5.2 - Les assiettes.

Les parcelles cadastrales figurant au plan joint à l'arrêté du maire instituant la servitude.

2 - Bases méthodologiques de numérisation.

2.1 - Définition géométrique.

2.1.1 - Les générateurs.

Le générateur est de type linéaire. Il représente l'ouvrage enterré.

2.1.2 - Les assiettes.

L'assiette est systématiquement confondue avec le générateur, par duplication.

2.2 - Référentiels géographiques et niveau de précision.

Référentiels : Scan25, référentiel à grande échelle (RGE)

Précision : Échelle de saisie minimale / maximale : métrique ou déca-métrique suivant le référentiel



3 - Numérisation et intégration.

3.1 - Numérisation dans MapInfo.

3.1.1 - Préalable.

Télécharger à partir du site du PND Urbanisme (http://ads.info.application.i2/rubrique.php?id_rubrique=178) les documents suivants :

- la documentation sur la structure des fichiers MapInfo,
- les modèles de fichiers MapInfo (actes, générateurs, assiettes, liens sup / communes).

3.1.2 - Saisie de l'acte.

Ouvrir le fichier modèle XX_ACT.tab puis l'enregistrer sous le nom PT3_ACT.tab.

Saisir les données alphanumériques liées aux actes conformément aux consignes de saisie figurant au chapitre 2 du document Structure des modèles mapinfo.odt.

3.1.3 - Numérisation du générateur.

▪ Recommandations :

Privilégier :

- la numérisation au niveau départemental,

▪ Précisions liées à GéoSUP :

1 type de générateur est possible pour une sup PT3 :

- une polyligne : correspondant au tracé du réseau de télécommunication de type linéaire (ex. : une ligne internet haut débit).

- **Numérisation :**

Ouvrir le fichier XX_SUP_GEN.tab puis l'enregistrer sous le nom PT3_SUP_GEN.tab.

Le générateur étant de type linéaire :

- dessiner le réseau de télécommunication à l'aide de l'outil polyligne  (trait continu, couleur noir, épaisseur 1 pixel).

- **Saisie des données alphanumériques associées :**

Saisir les données alphanumériques liées à la création du générateur conformément aux consignes de saisie figurant au *chapitre 3* du document *Structure des modèles mapinfo.odt*.

Si plusieurs générateurs sont associés à une même servitude le champ NOM_SUP devra être saisi de façon similaire pour tous les objets créés. En revanche le champ NOM_GEN devra être saisi de façon distinct.

Pour différencier le type de représentation graphique du générateur dans GéoSUP, le champ CODE_CAT doit être alimenté par un code :

- PT3 pour les réseaux de télécommunication.

3.1.4 - *Création de l'assiette.*

- **Précisions liées à GéoSUP :**

1 seul type d'assiette est possible pour une sup PT3 :

- une polyligne : correspondant à l'emprise du réseau de télécommunication.

- **Numérisation :**

L'assiette d'une servitude PT3 est égale au tracé du générateur. Une fois la numérisation des générateurs entièrement achevée, il conviendra donc de faire une copie du fichier PT3_SUP_GEN.tab et de l'enregistrer sous le nom PT3_ASS.-tab.

Modifier ensuite la structure du fichier PT3_ASS.tab conformément aux consignes de saisie figurant au *chapitre 4* du document *Structure des modèles mapinfo.odt* tout en gardant les champs NOM_SUP, CODE_CAT, NOM_GEN.

- **Saisie des données alphanumériques associées :**

Saisir les données alphanumériques liées aux assiettes conformément aux consignes de saisie figurant au *chapitre 4* du document *Structure des modèles mapinfo.odt*.

Important : pour identifier le type de représentation graphique de l'assiette dans GéoSup (réseau de télécommunication), le champ CODE_CAT doit être alimenté par le code :

- PT3 pour les réseaux de télécommunication.

Pour identifier le type d'assiette dans GéoSup (réseau de télécommunication), le champ TYPE_ASS doit être en adéquation avec le type de catégorie saisi dans le champ CODE_CAT :

- pour la catégorie PT3 - com. téléphon. et télégra le champ TYPE_ASS doit être égal à Réseau de télécommunication (respecter la casse).

3.1.5 - Lien entre la servitude et la commune.


Ouvrir le fichier XX_LIENS_SUP_COM.tab puis l'enregistrer sous le nom PT3_SUP_COM.tab.


Saisir toutes les communes impactées par l'emprise (assiette) de la servitude, conformément aux consignes de saisie figurant au *chapitre 5* du document *Structure des modèles mapinfo.odt*.

3.2 - Données attributaires.

Consulter le document de présentation au paragraphe "règles de nommage des objets" (page 6/11) ainsi que le modèle conceptuel SUP du CNIG et/ou le standard COVADIS SUP.

3.3 - Sémiologie.

Type de générateur	Représentation cartographique	Précision géométrique	Couleur
Linéaire (ex. : une ligne internet haut débit)		Polyligne double de couleur violette composée de traits perpendiculaires et d'épaisseur égale à 3 pixels	Rouge : 128 Vert : 125 Bleu : 255

Type d'assiette	Représentation cartographique	Précision géométrique	Couleur
Linéaire (ex. : l'emprise de la ligne à haut débit internet)		Polyligne double de couleur violette composée de traits perpendiculaires et d'épaisseur égale à 3 pixels	Rouge : 128 Vert : 125 Bleu : 255

3.4 - Intégration dans GéoSup.

Importer les fichiers MapInfo dans l'ordre suivant :

- les actes,
- les sup et les générateurs,
- les assiettes,
- les liens sup / communes.

conformément aux consignes figurant *aux chapitres 4, 5, 6, et 7* du document *Import_GeoSup.odt*.

8. Servitude de protection des équipements sportifs (JS1)

Guide méthodologique
de numérisation

Servitude JS1

Servitudes de protection des équipements sportifs



Ressources, territoires, habitats et logement
Énergie et climat Développement durable
Prévention des risques Infrastructures, transports et mer

Présent
pour
l'avenir



Credit photo: Yutir

Ministère de l'Écologie, du Développement durable,
des Transports et du Logement

www.developpement-durable.gouv.fr

SERVITUDES DE TYPE JS1

SERVITUDE DE PROTECTION DES EQUIPEMENTS SPORTIFS

Servitudes reportées en annexe de l'article R. 126-1 du Code de l'urbanisme dans les rubriques :

- I – Servitudes relatives à la conservation du patrimoine
- C – Patrimoine sportif

1 - Fondements juridiques

1.1 - Définition

La suppression totale ou partielle d'un équipement sportif privé dont le financement a été assuré par une ou des personnes morales de droit public pour une partie au moins égale à 20% de la dépense susceptible d'être subventionnée ou, à défaut d'une telle dépense, à 20% du coût total hors taxe de l'équipement sportif ainsi que la modification de son affectation sont soumises à l'autorisation de la personne morale de droit public ayant participé seule ou ayant participé pour la plus grande part à ce financement. L'avis du maire de la commune où est implanté l'équipement est joint à la demande d'autorisation.

Cette autorisation est subordonnée à la condition que cet équipement soit remplacé par un équipement sportif équivalent.

Toute modification d'affectation en l'absence d'autorisation entraîne de droit le reversement à la personne ou aux personnes morales de droit public mentionnées ci-dessus de l'ensemble des subventions perçues.

1.2 - Références législatives et réglementaires

Anciens textes :

- Article 42 de la loi n°84-610 du 16 juillet 1984 relative à l'organisation et à la promotion des activités physiques et sportives abrogé par l'ordonnance n° 2006-596 du 23 mai 2006 relative à la partie législative du code du sport.

- Décret n°86-684 du 14 mars 1986 relatif à la déclaration en vue du recensement des équipements sportifs et à l'autorisation de la modification de leur affectation ou de leur suppression totale ou partielle abrogé par le décret n°2006-992 du 1 août 2006 pris pour application de l'article L. 312-2 et du premier alinéa de l'article L. 312-3 du code du sport et relatif au recensement national des équipements sportifs et à sa mise à jour.

Textes en vigueur :

Articles L. 312-3 et R. 312-6 du code du sport.

Outre ces dispositions législatives et réglementaires inscrites au code du sport, les convention ou arrêté d'attribution de subvention peuvent également contenir des dispositions sur le sujet, comme par exemple la prise en compte de l'amortissement dans le cadre d'attribution de subventions par le Centre national pour le développement du sport.

Dernière actualisation : 22/08/2013

2/9

1.3 - Bénéficiaires et gestionnaires

Bénéficiaires	Gestionnaires
Personnes morales de droit public ayant financé des équipements sportifs privés	Directions Régionales de la Jeunesse, des Sports et de la Cohésion Sociale Directions départementales de la cohésion sociale Communes ou EPCI compétents en matière de PLU

1.4 - Procédures d'instauration, de modification ou de suppression

La servitude s'applique directement sans qu'une mesure réglementaire (décret ou arrêté) ne soit nécessaire.

1.5 - Logique d'établissement

1.5.1 - Les générateurs

L'équipement sportif privé dont le financement a été assuré par une ou des personnes morales de droit public.

1.5.2 - Les assiettes

L'emprise de l'équipement sportif privé dont le financement a été assuré par une ou des personnes morales de droit public.

2 - Bases méthodologiques de numérisation

2.1 - Définition géométrique

2.1.1 - Les générateurs

Le générateur d'un équipement sportif concerné par la servitude JS1 est soit l'emprise au sol de sa délimitation, soit l'ensemble des bâtiments et/ou des terrains constituant l'installation sportive.

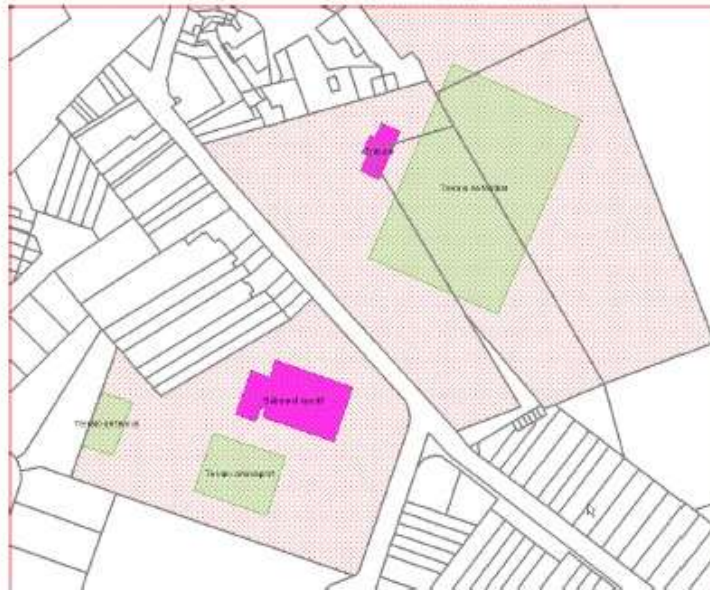
Il est conseillé de sélectionner dans l'information équipement sportif de la composante topographique du RGE (BD Topo), les emprises concernées par la servitude.

Il s'agit d'objets de type surfacique.



2.1.2 - Les assiettes

Les assiettes peuvent être soit l'ensemble des bâtiments et terrains identifiés comme générateurs (multi-surfacique), soit les enceintes sportives correspondant aux parcelles cadastrales et englobant l'ensemble de l'équipement.



Dernière actualisation : 22/08/2013

4/9

2.2 - Référentiels géographiques et niveau de précision

<u>Référentiels</u> :	La composante topographique du référentiel à grande échelle (BD TOPO)
<u>Précision</u> :	Échelle de saisie maximale, le 1/5000 Échelle de saisie minimale, le 1/5000 Métrique

3 - Numérisation et intégration

3.1 - Numérisation dans MapInfo

3.1.1 - Préalable

Télécharger à partir du site du PND Urbanisme (http://ads.info.application.i2/rubrique.php?id_rubrique=178) les documents suivants :

- la documentation sur la structure des fichiers MapInfo,
- les modèles de fichiers MapInfo (actes, générateurs, assiettes, liens sup / communes).

3.1.2 - Saisie de l'acte

Ouvrir le fichier modèle XX_ACT.tab puis l'enregistrer sous le nom JS1_ACT.tab.

Saisir les données alphanumériques liées aux actes conformément aux consignes de saisie figurant au *chapitre 2* du document *Structure des modèles mapinfo.odt*.

3.1.3 - Numérisation du générateur

- **Recommandations :**

Privilégier :

- la numérisation au niveau départemental,
- la numérisation à partir du référentiel à grande échelle (couche bâtiment de la BD Topo).

- **Précisions liées à GéoSUP :**

1 seul type de générateur est possible pour une sup JS1 :

- un polygone : correspondant au tracé des installations sportives de type surfacique (ex. : un terrain de football, un vestiaire).

Remarque : plusieurs générateurs de type surfacique sont possibles pour une même servitude JS1 (ex. : un terrain de football et son vestiaire).

- **Numérisation :**

Ouvrir le fichier XX_SUP_GEN.tab puis l'enregistrer sous le nom JS1_SUP_GEN.tab.

Le générateur est de type surfacique :

- dessiner l'installation sportive à l'aide de l'outil polygone  (trame transparente, ligne continu, épaisseur 1 pixel).

Si plusieurs générateurs sont associés à une même servitude :

- dessiner les différents générateurs à l'aide des outils précédemment cités puis assembler les en utilisant l'option Objets / Assembler. Penser ensuite à compacter la table Mapinfo.

Remarque : ne pas assembler des générateurs de types différents (ex. : un point avec une surface). Les générateurs assemblés doivent être similaires pour pouvoir être importés dans GéoSUP.

▪ Saisie des données alphanumériques associées :

Saisir les données alphanumériques liées à la création du générateur conformément aux consignes de saisie figurant au *chapitre 3* du document *Structure des modèles mapinfo.odt*.

Si plusieurs générateurs sont associés à une même servitude le champ NOM_SUP devra être saisi de façon similaire pour tous les objets créés. En revanche le champ NOM_GEN devra être saisi de façon distinct.

Pour différencier le type de représentation graphique du générateur dans GéoSUP, le champ CODE_CAT doit être alimenté par un code :

- Js1 pour les installations sportives.

3.1.4 - Création de l'assiette

▪ Précisions liées à GéoSUP :

1 seuls type d'assiette est possible pour une sup JS1 :

- un polygone : correspondant soit au générateur comme dans Géosup (ex. : un terrain de football) soit à une enceinte sportive (succession de parcelles cadastrales).

▪ Numérisation :

1er cas : si l'assiette d'une servitude JS1 est égale au tracé du générateur.

Les assiettes peuvent être soit l'ensemble des bâtiments et terrains identifiés comme générateurs (multi-surfacique), soit les enceintes sportives correspondant aux parcelles cadastrales et englobant l'ensemble de l'équipement.

Une fois la numérisation des générateurs entièrement achevée, il conviendra donc de faire une copie du fichier JS1_SUP_GEN.tab et de l'enregistrer sous le nom JS1_ASS.tab.

Modifier ensuite la structure du fichier JS1_ASS.tab conformément aux consignes de saisie figurant au chapitre 4 du document Structure des modèles mapinfo.odt tout en gardant les champs NOM_SUP, CODE_CAT, NOM_GEN.

2ème cas : si l'assiette d'une servitude JS1 est une succession de parcelles cadastrales englobant l'ensemble de l'équipement.

Dessiner les parcelles à l'aide de l'outil polygone  (trame transparente, ligne continu, épaisseur 1 pixel).

Si plusieurs assiettes sont associées à une même servitude :

- dessiner les différentes assiettes à l'aide des outils précédemment cités puis assembler les en utilisant l'option Objets / Assembler. Penser ensuite à compacter la table MapInfo.

Remarque : ne pas assembler des générateurs de types différents (ex. : un point avec une surface). Les générateurs assemblés doivent être similaires pour pouvoir être importés dans GéoSup.

▪ **Saisie des données alphanumériques associées :**

Saisir les données alphanumériques liées aux générateurs conformément aux consignes de saisie figurant au *chapitre 4* du document *Structure des modèles mapinfo.odt*.

Important :

Pour différencier le type de représentation graphique du générateur dans GéoSup, le champ CODE_CAT doit être alimenté par un code :

- Js1 pour les installations sportives.

Pour différencier le type d'assiette dans GéoSup (Enceinte de l'installation sportive), le champ TYPE_ASS doit être en adéquation avec le type de catégorie saisi dans le champ CODE_CAT :

- pour la catégorie JS1 - Installations sportives le champ TYPE_ASS doit être égale à Enceinte de l'installation sportive (respecter la casse).

3.1.5 - Lien entre la servitude et la commune

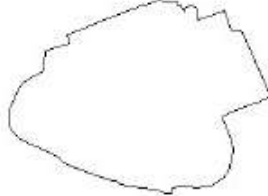
Ouvrir le fichier XX_LIENS_SUP_COM.tab puis l'enregistrer sous le nom JS1_SUP_COM.tab.

Saisir toutes les communes impactées par l'emprise (assiette) de la servitude, conformément aux consignes de saisie figurant au *chapitre 5* du document *Structure des modèles mapinfo.odt*.

3.2 - Données attributaires

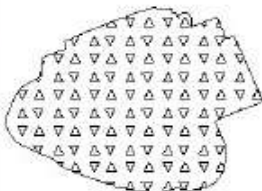
Consulter le document de présentation au paragraphe "règles de nommage des objets" (page 6/11) ainsi que le modèle conceptuel SUP du CNIG et/ou le standard COVADIS SUP.

3.3 - Sémiologie

Type de générateur	Représentation cartographique	Précision géométrique	Couleur
Surfacique (ex. : une installation sportive)		Polygone composé d'aucune trame Trait de contour continu de couleur noire et d'épaisseur égal à 2 pixels	Rouge : 0 Vert : 0 Bleu : 0

Dernière actualisation : 22/08/2013

7/9

Type d'assiette	Représentation cartographique	Précision géométrique	Couleur
Surfacique (ex. : enceinte d'une installation sportive)		Polygone composé d'une trame de type «triangle» de couleur noire et transparente Trait de contour continu de couleur noire et d'épaisseur égal à 2 pixels	Rouge : 0 Vert : 0 Bleu : 0

3.4 - Intégration dans GéoSup

Importer les fichiers MapInfo dans l'ordre suivant :

- les actes,
- les sup et les générateurs,
- les assiettes,
- les liens sup / communes.

conformément aux consignes figurant *aux chapitres 4, 5, 6, et 7* du document *Import_GeoSup.odt*.

9. Servitudes GRTgaz (I1)

ARRÊTÉ N° IC-24-007

instituant des servitudes d'utilité publique prenant en compte la maîtrise des risques autour des canalisations de transport de gaz naturel ou assimilé, d'hydrocarbures et de produits chimiques et les canalisations de distribution de gaz hautes caractéristiques.

Commune de BEAUCHAMP

**Le préfet du Val-d'Oise
Chevalier de l'Ordre Nationale du Mérite**

Vu le code de l'environnement, notamment ses articles L. 554-5, L. 555-16, R. 554-41 I et II, R. 554-46, R. 555-30, R. 555-30-1 et R. 555-31 ;

Vu le code de l'urbanisme, notamment ses articles L. 101-2, L. 132-1, L. 132-2, L. 115-1 et suivants, L. 153-60, L. 161-1 et suivants, L. 163-10 ;

Vu le code de la construction et de l'habitation, notamment son article R. 122-22 ;

Vu le code des relations entre le public et l'administration ;

Vu le décret n° 2004-374 du 29 avril 2004 modifié relatif aux pouvoirs des préfets, à l'organisation et à l'action des services de l'État dans les régions et départements ;

Vu le décret du Président de la République du 9 mars 2022 nommant de M. Philippe COURT, préfet du Val-d'Oise (hors classe) ;

Vu le décret du Président de la République en date du 16 septembre 2022 nommant Mme Laetitia CESARI-GIORDANI, en qualité de secrétaire générale de la préfecture du Val-d'Oise, sous-préfète de Pontoise ;

Vu l'arrêté ministériel du 5 mars 2014 modifié définissant les modalités d'application du chapitre V du titre V du livre V du code de l'environnement et portant règlement de la sécurité des canalisations de transport de gaz naturel ou assimilé, d'hydrocarbures et de produits chimiques ;

Vu l'arrêté préfectoral n° 12771 du 24 novembre 2015 instituant les servitudes d'utilité publique autour des canalisations de transport sur le territoire de la commune de BEAUCHAMP ;

Vu l'arrêté préfectoral n° 23-054 du 20 septembre 2023 donnant délégation de signature à Mme Laetitia CESARI-GIORDANI, secrétaire générale de la préfecture du Val-d'Oise et sous-préfète de l'arrondissement de Pontoise ;

Vu l'étude de dangers des ouvrages de distribution de gaz naturel de PMS > 16 bar et pour les DN > 200 de PMS > 10 Bar, version V2.0 du 22 février 2016, de la société GRDF dont le siège social est situé 6, rue Condorcet - TSA 60800 - 75009 PARIS ;

Vu le rapport de la directrice régionale et interdépartementale de l'environnement, de l'aménagement et des transports d'Île-de-France du 11 mai 2022 ;

Vu le courrier préfectoral du 30 septembre 2022 adressant au maire de la commune de BEAUCHAMP, le projet d'arrêté visant à modifier les servitudes d'utilité publique liées à la maîtrise de l'urbanisation aux abords des canalisations de transport, sur le territoire de sa commune ;

Considérant qu'en l'absence de réponse de la commune de BEAUCHAMP dans le délai imparti des deux mois, son avis est réputé favorable ;

Considérant que, selon l'article L. 555-16 du code de l'environnement, les canalisations de transport de gaz naturel ou assimilé, d'hydrocarbures et de produits chimiques doivent faire l'objet d'institution de servitudes d'utilité publique relatives à la maîtrise de l'urbanisation en raison des dangers et des inconvénients qu'elles présentent ;

Considérant qu'en application de l'article R. 555-30-1 du code de l'environnement, les canalisations de distribution de gaz dont les caractéristiques dépassent l'un ou l'autre des seuils mentionnés au 2° du II de l'article R. 554-41 de ce même code et qui ont été mises en service avant le 1er juillet 2012 sont soumises aux dispositions de l'article R. 555-30 b) dudit code ;

Considérant que selon l'article R. 555-30 b) du code de l'environnement pris en application du troisième alinéa de l'article L. 555-16 de ce même code, trois périmètres à l'intérieur desquels s'appliquent les dispositions en matière de maîtrise de l'urbanisation, sont définis ;

Considérant que les critères de ces périmètres sont déterminés par les risques susceptibles d'être créés par une canalisation de transport en service, notamment les risques d'incendie, d'explosion ou d'émanation de produits toxiques, menaçant gravement la santé ou la sécurité des personnes ;

Considérant que la maîtrise de l'urbanisation est imposée pour la construction des établissements recevant du public de plus de 100 personnes et des immeubles de grande hauteur selon les dispositions de l'article R. 555-30 b) du code de l'environnement pris en application du troisième alinéa de l'article L. 555-16 du code précité ;

Sur proposition de la secrétaire générale de la préfecture ;

ARRÊTE

Article 1 : Des servitudes d'utilité publique (SUP) sont instituées dans les zones d'effets générées par les phénomènes dangereux susceptibles de se produire sur les canalisations de transport et les canalisations de distribution de gaz hautes caractéristiques décrites ci-après, conformément aux distances figurant dans les tableaux ci-dessous et reproduites sur la carte annexée ¹ au présent arrêté.

Seules les distances SUP 1 sont reproduites dans la carte annexée au présent arrêté. Les restrictions supplémentaires fixées par l'article 2 du présent arrêté pour les projets d'urbanisme dont l'emprise atteint les SUP 2 ou 3 sont mises en œuvre dans le cadre de l'instruction de l'analyse de compatibilité obligatoire pour tout projet dont l'emprise atteint la SUP 1.

NOTA : En cas d'écart entre les valeurs des distances SUP figurant dans les tableaux ci-dessous et la représentation cartographique des SUP telle qu'annexée au présent arrêté, les valeurs des tableaux font foi, appliquées au tracé réel des canalisations concernées.

¹ La carte des servitudes d'utilité publique annexée au présent arrêté peut être consultée dans les services de la Préfecture du Val-d'Oise et de la Direction Régionale et Interdépartementale de l'Environnement, de l'Aménagement et des Transports ainsi que dans la mairie (ou l'établissement public compétent) de la commune concernée.

Ouvrages concernant la commune de BEAUCHAMP (95051) :

1. **CANALISATIONS DE DISTRIBUTION DE GAZ DONT LES CARACTÉRISTIQUES DÉPASSENT L'UN OU L'AUTRE DES SEUILS MENTIONNÉS AU 2° DU II DE L'ARTICLE R. 554-41 DU CODE DE L'ENVIRONNEMENT EXPLOITÉES PAR LE DISTRIBUTEUR : GRDF – région Île-de-France – Pôle exploitation Rives de Seine – 199, rue du Parc – 78955 CARRIÈRES-SOUS-POISSY**

Type d'ouvrage	Nom	Implantation	PMS	DN	Longueur dans la commune (en km)	Distances SUP en mètres (de part et d'autre de la canalisation)			Influence
						SUP1	SUP2	SUP3	
Canalisation	GRDF DN50	Enterré	25	50	0,00527498	10	5	5	traversant
Canalisation	GRDF DN100	Enterré	25	100	0,55767875	10	5	5	traversant
Canalisation	GRDF DN100	Enterré	25	100	0	10	5	5	impactant
Installation Annexe	DP 3M FRANCE				0	20	5	5	traversant

2. **CANALISATIONS DE TRANSPORT DE GAZ NATUREL ET ASSIMILÉ EXPLOITÉES PAR LA SOCIÉTÉ GRTGAZ dont le siège social est situé 6, rue Raoul Nordling, 92270 BOIS-COLOMBES**

Type d'ouvrage	Nom	Implantation	PMS	DN	Longueur dans la commune (en km)	Distances SUP en mètres (de part et d'autre de la canalisation)			Influence
						SUP1	SUP2	SUP3	
Canalisation	DN300-1996-PIERRELAYE-PREDETENTE_A MONT	Enterré	67,7	750	0	330	5	5	impactant
Canalisation	752 VILLIERS LE BEL-BEYNES	Enterré	67,7	750	0	330	5	5	impactant
Canalisation	752 VILLIERS LE BEL-BEYNES	Enterré	67,7	750	0	330	5	5	impactant
Canalisation	752 VILLIERS LE BEL-BEYNES	Enterré	67,7	750	0	330	5	5	impactant
Canalisation	DN100-1999-BRT_BEAUCHAMP_3M	Enterré	67,7	100	0,386125	25	5	5	traversant
Canalisation	602 BEYNES-VILLIERS LE BEL	Enterré	67,7	600	0	245	5	5	impactant
Canalisation	DN100-1999-BRT_BEAUCHAMP_3M	Enterré	67,7	100	0,0208486	25	5	5	traversant
Canalisation	DN200/150/80-1965-BRT_ST_LEU_LA_FORET	Enterré	40	200	0	35	5	5	impactant
Canalisation	DN150/100-1973-BRT_MONTIGNY_LES_CORMEILLES	Enterré	40	150	0,232415	30	5	5	traversant
Canalisation	DN200/150/100/80-1965-LE_PLESSIS_BOUCHARD-HERBLAY_LES_LIONS	Enterré	40	200	0	35	5	5	impactant
Canalisation	DN100-1996-BRT-TAVERNY_JULES_CESAR	Enterré	40	100	0	15	5	5	impactant
Canalisation	DN200/150/100/80-1965-LE_PLESSIS_BOUCHARD-HERBLAY_LES_LIONS	Enterré	40	200	1,79055	35	5	5	traversant

3/5

Arrêté n° IC-24-007 instituant des servitudes d'utilité publique – Commune de BEAUCHAMP

Type d'ouvrage	Nom	Implantation	PMS	DN	Longueur dans la commune (en km)	Distances SUP en mètres (de part et d'autre de la canalisation)			Influence
						SUP1	SUP2	SUP3	
Canalisation	DN200/150/100/8 0-1965-LE_PLESSIS_BO UCHARD-HERBLAY_LES_LIONS	Enterré	40	200	0,00963064	35	5	5	traversant
Canalisation	DN200/150/100/8 0-1965-LE_PLESSIS_BO UCHARD-HERBLAY_LES_LIONS	Enterré	40	200	0,415898	35	5	5	traversant
Canalisation	DN400/300/150-1975-PIERRELAYE_P100 -BEAUCHAMP	Enterré	40	200	0	35	5	5	impactant
Canalisation	DN400/300/150-1975-PIERRELAYE_P100 -BEAUCHAMP	Enterré	40	400	0	105	5	5	impactant
Canalisation	DN150-1975-BRT_BEAUCHAMP MPC-MPB	Enterré	40	150	0,00753363	30	5	5	traversant
Canalisation	DN200/150/100/8 0-1965-LE_PLESSIS_BO UCHARD-HERBLAY_LES_LIONS	Enterré	40	200	0,107576	35	5	5	traversant
Canalisation	DN200/150/100/8 0-1965-LE_PLESSIS_BO UCHARD-HERBLAY_LES_LIONS	Enterré	40	200	0,0180483	35	5	5	traversant
Canalisation	DN200/150/100/8 0-1965-LE_PLESSIS_BO UCHARD-HERBLAY_LES_LIONS	Enterré	40	200	0	35	5	5	impactant
Installation Annexe	BEAUCHAMP - 95051				0	12	8	8	traversant
Installation Annexe	BEAUCHAMP 3 M FRANCE - 95051				0	18	8	8	traversant

Article 2 : Conformément à l'article R. 555-30 b) du code de l'environnement, les servitudes sont les suivantes, en fonction des zones d'effets :

- **Servitude SUP 1 :** La délivrance d'un permis de construire relatif à un établissement recevant du public susceptible de recevoir plus de 100 personnes ou à un immeuble de grande hauteur et son ouverture sont subordonnées à la fourniture d'une analyse de compatibilité ayant reçu l'avis favorable du transporteur ou distributeur ou, en cas d'avis défavorable du transporteur ou distributeur, l'avis favorable du Préfet rendu au vu de l'expertise mentionnée au III de l'article R.555-31 du code de l'environnement.
L'analyse de compatibilité, prévue à l'article R. 431-16 k) du code de l'urbanisme est établie conformément aux dispositions de l'arrêté ministériel du 5 mars 2014 susvisé.
- **Servitude SUP 2 :** L'ouverture d'un établissement recevant du public susceptible de recevoir plus de 300 personnes ou d'un immeuble de grande hauteur est interdite.
- **Servitude SUP 3 :** L'ouverture d'un établissement recevant du public susceptible de recevoir plus de 100 personnes ou d'un immeuble de grande hauteur est interdite.

Article 3 : Conformément à l'article R. 555-30-1 du code de l'environnement, le maire informe le transporteur ou distributeur de toute demande de permis de construire, de certificat d'urbanisme opérationnel ou de permis d'aménager concernant un projet situé dans l'une des zones définies à l'article 2 du présent arrêté.

Article 4 : Les servitudes instituées par le présent arrêté sont annexées aux plans locaux d'urbanisme et aux cartes communales des communes concernées conformément aux articles L. 151-43, L. 153-60, L. 161-1 et L. 163-10 du code de l'urbanisme.

Article 5 : Les dispositions de l'arrêté préfectoral n° 12771 du 24 novembre 2015 susvisé étant reprises dans le présent arrêté, l'arrêté préfectoral n° 12771 du 24 novembre 2015 est abrogé.

Article 6 : En application de l'article R. 554-60 du code de l'environnement, le présent arrêté sera publié au recueil des actes administratifs de la préfecture du Val-d'Oise, sur le site internet de la préfecture précitée pendant une durée minimale d'un an et adressé au maire de la commune de BEAUCHAMP.

Article 7 : Conformément aux dispositions de l'article R. 554-61 du code de l'environnement le présent arrêté peut être déféré à la juridiction administrative compétente : Tribunal administratif de CERGY-PONTOISE – 2/4, boulevard de l'Hautil – B.P. 322 – 95027 – CERGY-PONTOISE Cedex :

1) par les tiers intéressés en raison des inconvénients ou des dangers que le fonctionnement de la canalisation présente pour les intérêts mentionnés à l'article L. 554-5 du code de l'environnement, dans un délai de quatre mois à compter de la publication du présent arrêté ;

2) par les pétitionnaires ou exploitants, dans un délai de deux mois à compter de la date à laquelle le présent arrêté leur a été notifié.

Cet arrêté peut faire l'objet d'un recours gracieux ou hiérarchique dans le délai de deux mois. Ce recours administratif prolonge de deux mois les délais mentionnés au 1 et 2 ci-dessus.

3) les tiers intéressés peuvent déposer une réclamation auprès du préfet, à compter de la mise en service d'un projet de canalisation autorisé, aux seules fins de contester l'insuffisance ou l'inadaptation des prescriptions définies dans l'autorisation, en raison des inconvénients ou des dangers que le fonctionnement de la canalisation présente pour les intérêts mentionnés à l'article L. 554-5 du code de l'environnement.

Le préfet dispose d'un délai de deux mois, à compter de la réception de la réclamation, pour y répondre de manière motivée. A défaut, la réponse est réputée négative.

S'il estime la réclamation fondée, le préfet fixe des prescriptions complémentaires dans les formes prévues à l'article R. 555-22 du code de l'environnement.

Article 8 : La secrétaire générale de la préfecture, le maire de la commune de BEAUCHAMP, le directeur départemental des territoires du Val-d'Oise, la directrice régionale et interdépartementale de l'environnement, de l'aménagement et des transports d'Île-de-France sont chargés chacun en ce qui le concerne de veiller à l'exécution du présent arrêté dont une copie leur sera adressée, ainsi qu'au directeur général de GRDF et au directeur général de GRTGAZ.

Cergy, le

29 JAN. 2024

Le préfet,

Pour le Préfet
La secrétaire générale

Laetitia CESARI-GIORDANI

5/5

Arrêté n° IC-24-007 instituant des servitudes d'utilité publique – Commune de BEAUCHAMP

Servitudes d'utilité publique autour des canalisations de transport de matières dangereuses

